ООО «Энергия»

ДОКУМЕНТАЦИЯ ПО ПЛАНИРОВКЕ ТЕРРИТОРИИ ОБЪЕКТА

«Присоединение к КРУН-10 кВ I СШ-10 кВ ПС 35 кВ Юбилейная новой ячейки 10 кВ, строительство новой ВЛ-10 кВ от ПС 35 кВ Юбилейная в п. Лесодача, Гулькевичского района (св.670).» (№21200-17-00379144-1) (стандартизированная ставка) (1701995), в границах сельского поселения Венцы-Заря Гулькевичского района Краснодарского края»

Том 3

ПРОЕКТ МЕЖЕВАНИЯ ТЕРРИТОРИИ

УТВЕРЖДАЕМАЯ ЧАСТЬ

2018

ООО «Энергия»

ДОКУМЕНТАЦИЯ ПО ПЛАНИРОВКЕ ТЕРРИТОРИИ ОБЪЕКТА

«Присоединение к КРУН-10 кВ I СШ-10 кВ ПС 35 кВ Юбилейная новой ячейки 10 кВ, строительство новой ВЛ-10 кВ от ПС 35 кВ Юбилейная в п. Лесодача, Гулькевичского района (св.670).» (№21200-17-00379144-1) (стандартизированная ставка) (1701995), в границах сельского поселения Венцы-Заря Гулькевичского района Краснодарского края»

Том 3

ПРОЕКТ МЕЖЕВАНИЯ ТЕРРИТОРИИ

УТВЕРЖДАЕМАЯ ЧАСТЬ

Первый заместитель директора-главный инженер	И.О. Иванников
Главный инженер проекта	Л.А. Антонов

Взам. инв.№	
Подп. и дата	
Инв.№ подл.	

«Присоединение к КРУН-10 кВ I СШ-10 кВ ПС 35 кВ Юбилейная новой ячейки 10 кВ, строительство новой ВЛ-10 кВ от ПС 35 кВ Юбилейная в п. Лесодача, Гулькевичского района (св.670).» (№21200-17-00379144-1) (стандартизированная ставка) (1701995), в границах сельского поселения Венцы-Заря Гулькевичского района Краснодарского края»

№ п/п	Наименование документов	Примечание
1	ТОМ 1 ПРОЕКТ ПЛАНИРОВКИ ТЕРРИТОРИИ (УТВЕРЖДАЕМАЯ ЧАСТЬ)	
2	ТОМ 2 ПРОЕКТ ПЛАНИРОВКИ ТЕРРИТОРИИ (МАТЕРИАЛЫ ПО ОБОСНОВАНИЮ)	
3	ТОМ 3 ПРОЕКТ МЕЖЕВАНИЯ ТЕРРИТОРИИ (УТВЕРЖДАЕМАЯ ЧАСТЬ)	
4	ТОМ 4 ПРОЕКТ МЕЖЕВАНИЯ ТЕРРИТОРИИ (МАТЕРИАЛЫ ПО ОБОСНОВАНИЮ)	

Согласовано

Взаим. инв. №

Подп. и дата

Инв. № подл.

Изм.	Кол.уч.	Лист	№ док.	Подпись	Дата
Разраб.		Бардадым			04.18
ГИП		Антонов			04.18
Н.контр.		Иванников			04.18

ТОМ 3 ПРОЕКТ МЕЖЕВАНИЯ ТЕРРИТОРИИ (УТВЕРЖДАЕМАЯ ЧАСТЬ)

СОСТАВ ПРОЕКТА

Стадия	Лист	Листов
П	1	1

ООО «Энергия»

«Присоединение к КРУН-10 кВ I СШ-10 кВ ПС 35 кВ Юбилейная новой ячейки 10 кВ, строительство новой ВЛ-10 кВ от ПС 35 кВ Юбилейная в п. Лесодача, Гулькевичского района (св.670).» (№21200-17-00379144-1) (стандартизированная ставка) (1701995), в границах сельского поселения Венцы-Заря Гулькевичского района Краснодарского края»

№ п/п	Наименование документов	Кол-во док-тов	Кол-во листов	Номера листов
1	Титульный лист	1	2	1-2
2	Состав проекта	1	1	3
3	Содержание тома	1	1	4
4	Пояснительная записка	1	45	5-49
5	Чертеж межевания территории М 1:1000	1	5	50-54

Согласовано

Взаим. инв. №

Подп. и дата

Инв. № подл.

Изм.	Кол.уч.	Лист	№ док.	Подпись	Дата
ГИП		Антонов			04.18
Н.контр.		Иванников			04.18

ТОМ 3 ПРОЕКТ МЕЖЕВАНИЯ ТЕРРИТОРИИ (УТВЕРЖДАЕМАЯ ЧАСТЬ)

СОДЕРЖАНИЕ ТОМА

Стадия	Лист	Листов
П		1

ООО «Энергия»

Содержание

1. Введение. 2
2. Информация о местоположении и краткая характеристика объекта проектирования. 2
3. Образуемые земельные участки. 3
4. Каталоги координат образуемых земельных участков и частей земельных участков. 5

1. Введение.

Документация по планировке территории (проект межевания территории) для размещения линейного объекта: «Присоединение к КРУН-10 кВ I СШ-10 кВ ПС 35 кВ Юбилейная новой ячейки 10 кВ, строительство новой ВЛ-10 кВ от ПС 35 кВ Юбилейная в п. Лесодача, Гулькевичского района (св.670).» (№21200-17-00379144-1) (стандартизированная ставка) (1701995), в границах сельского поселения Венцы-Заря Гулькевичского района Краснодарского края», разработан на основании:

- **Постановления Администрации Муниципального Образования Гулькевичский район №347 от 16.04.2018 года.**

Разработка проекта межевания территории выполнена в соответствии с требованиями Градостроительного кодекса РФ, заданием на подготовку документации по планировки территории линейного объекта. Проект межевания территории подготовлен в составе проекта планировки территории.

Используемая система координат – МСК-23.

2. Информация о местоположении и краткая характеристика объекта проектирования.

Муниципальное образование Гулькевичский район расположено в юго-восточной части Краснодарского края. Протяженность района с севера на юг - 42 км, с запада на восток – 55 км.

Территория района составляет порядка 140 тыс.га, из них более 85% это земли сельскохозяйственного назначения и только 8% – земли населенных пунктов. На севере район граничит с Кавказским районом Краснодарского края, а так же городом Кропоткин, на западе –с Тбилисским районом Краснодарского края, на юге – с Новокубанским и Курганинским районами Краснодарского края, а на востоке с другим субъектом РФ – со Ставропольским краем. С севера на юг проходит железная дорога и федеральная автомобильная дорога. Весь район покрыт разветвленной сетью автомобильных дорог, обеспечивающей круглогодичное сообщение.

Согласно постановлению законодательного собрания Краснодарского края от 12.07.2006г. № 2458-П «Об установлении границ административно-территориальных единиц Гулькевичского района Краснодарского края», а так же закону Краснодарского края от 05.05.2004 г. № 704-КЗ «Об установлении границ муниципального образования Гулькевичский район, наделении его статусом муниципального района, образовании в его составе муниципальных образований - городских и сельских поселений - и установлении их границ», в составе района образовано 3 городских и 12 сельских поселений.

Административным центром района определен город Гулькевичи, образованный в 1875 году как железнодорожная станция Владикавказской железной дороги, в 1961 году Гулькевичи получил статус города. В состав района входит 1 город, 2 поселка городского типа и 60 сельских населенных пунктов.

Сельское поселение Венцы-Заря расположено в северо-восточной части Гулькевичского района. На Севере имеет общую границу с Кавказским районом Краснодарского края, с восточной стороны с Новоалександровским районом Ставропольского края. На юге-востоке граничит с Отрадо-Ольгинским сельским поселением, на юге с Отрадо-Кубанским сельским поселением, на западе с Гулькевичским городским поселением.

На территории сельского поселения расположено 9 населенных пунктов: п. Венцы, х. Красная поляна, х. Крупский, п. Заря, п. Лесодача, х. Подлесный, х. Кравченко, х. Духовской, п. Первомайского лесничества.

Численность сельского поселения на начало 2017 года – 6563 человек. Площадь сельского поселения Венцы-Заря составляет 18920 га.

По территории сельского поселения проходит автомобильная дорога регионального значения "Гулькевичи-Отрадо-Ольгинское-гр. Новокубанского района".

По территории сельского поселения проходит тупиковая ветка железной дороги до завода "Промстойматериалов", с выходом на железнодорожную сеть региона в районе х. Старомавринский.

Элемент планировочной структуры расположен в границах кадастрового квартала 23:06:1803001, 23:06:1701000, 23:06:1802001.

3. <u>Образуемые земельные участки.</u>

В рамках проведения работ по объекту: «Присоединение к КРУН-10 кВ I СШ-10 кВ ПС 35 кВ Юбилейная новой ячейки 10 кВ, строительство новой ВЛ-10 кВ от ПС 35 кВ Юбилейная в п. Лесодача, Гулькевичского района (св.670).» (№21200-17-00379144-1) (стандартизированная ставка) (1701995), в границах сельского поселения Венцы-Заря Гулькевичского района Краснодарского края» были образованы земельные участки/части земельных участков, необходимых на период строительства объекта, а также земельный участок для размещения объекта.

были образованы земельные участки/части земельных участков, необходимых на период строительства объекта, а также земельный участок для эксплуатации объекта.

Участки необходимые на период строительства объекта представляют собой территории вдоль запроектированных трасс линии электропередачи, необходимые для выполнения всего комплекса подготовительных, земляных и строительно-монтажных работ,

ограниченные условными линиями, проведенными параллельно осям линии электропередачи. Окончательный расчет временной полосы отвода линейного объекта, планируемой для предоставления под строительство, был произведен с учетом существующей застройки.

Общая площадь зоны, необходимой для строительства объекта, составила **35342** кв.м, в том числе:

- общая площадь образуемых земельных участков, необходимых на период строительства объекта составила **13319** кв.м;

- общая площадь образуемых частей земельных участков, необходимых на период строительства объекта составила **22023** кв.м;

Общая площадь образуемых земельных участков для размещения объекта на период эксплуатации составила **92** кв.м.

Ведомость образуемых земельных участков/частей земельных участков необходимых для строительства объекта представлена

в таблице 1.

Ведомость образуемых земельных участков для размещения объекта на период эксплуатации представлена в таблице 2.

Образуемым земельным участкам из состава неразграниченных земель государственной собственности, находящимся в границах населённых пунктов, рекомендуется присвоить категорию земель - "земли населенных пунктов", с видом разрешенного использования - ***"Коммунальное обслуживание (код 3.1)"*** (В соответствии с приказом Министерства экономического развития РФ от 1 сентября 2014 г. № 540 "Об утверждении классификатора видов разрешенного использования земельных участков").

Образуемым земельным участкам из состава неразграниченных земель государственной собственности, находящимся за границами населённых пунктов, рекомендуется присвоить категорию земель - "земли сельскохозяйственного назначения", с видом разрешенного использования - ***"Коммунальное обслуживание (код 3.1)"*** (В соответствии с приказом Министерства экономического развития РФ от 1 сентября 2014 г. № 540 "Об утверждении классификатора видов разрешенного использования земельных участков").

С собственниками или арендаторами (субарендаторами) земельных участков, попадающих в зону строительства объекта, будут заключаться договора аренды на весь срок проведения строительных работ.

Проектируемый объект не затрагивает границы земельных участков, предназначенных для размещения объектов капитального строительства федерального, регионального или местного значения.

4.Каталоги координат образуемых земельных участков и частей земельных участков.

Каталог координат образуемой части земельного участка №1 (:559:ЧЗУ1)		
№ точек	X	Y
1	520063,09	2295327,78
2	520059,04	2295336,77
3	520057,44	2295337,27
4	520051,89	2295334,78
5	520056,52	2295324,45
		Площадь = 81 кв.м.

Каталог координат образуемой части земельного участка №2.1 (:18:ЧЗУ1(1))		
№ точек	X	Y
1	520064,01	2295318,75
2	520071,17	2295322,37
3	520066,09	2295334,55
4	520065,29	2295334,80
5	520063,13	2295333,87
6	520063,03	2295334,10
7	520064,93	2295334,92
8	520059,04	2295336,77
9	520063,09	2295327,78
10	520060,74	2295326,59
		Площадь = 107 кв.м.

Каталог координат образуемой части земельного участка №2.2 (:18:ЧЗУ1(2))		
№ точек	X	Y
1	519951,16	2295249,13
2	519950,93	2295249,50
3	519947,72	2295256,36
4	519925,36	2295245,02
5	519876,35	2295220,06
6	519778,30	2295170,13
7	519731,17	2295146,30
8	519730,93	2295109,74
9	519770,57	2295029,70
10	519764,84	2295010,49
11	519722,68	2294987,93

12	519716,66	2294984,70
13	519719,32	2294979,04
14	519671,06	2294951,21
15	519677,88	2294954,86
16	519726,46	2294980,87
17	519771,56	2295005,01
18	519779,13	2295030,43
19	519738,94	2295111,59
20	519739,14	2295141,37
21	519781,92	2295163,00
22	519879,98	2295212,93
23	519928,99	2295237,89
		Площадь = 3595 кв.м.
Каталог координат образуемой части земельного участка №2.3 (:18:ЧЗУ1(3))		
№ точек	X	Y
1	519542,98	2294880,38
2	519581,13	2294901,76
3	519629,09	2294928,74
4	519647,75	2294938,73
5	519644,17	2294945,88
6	519625,24	2294935,75
7	519577,22	2294908,74
8	519538,91	2294887,27
		Площадь = 962 кв.м.
Каталог координат образуемой части земельного участка №2.4 (:18:ЧЗУ1(4))		
№ точек	X	Y
1	519042,20	2294601,50
2	519038,07	2294610,37
3	518950,85	2294797,44
4	519018,60	2294664,16
5	519019,69	2294659,26
6	519045,74	2294603,39
		Площадь = 650 кв.м.
Каталог координат образуемой части земельного участка №2.5 (:18:ЧЗУ1(5))		
№ точек	X	Y
1	518853,51	2295005,76
2	518853,71	2295011,90
3	518895,90	2295033,27

4	518979,18	2295089,76
5	519110,41	2295179,44
6	519044,51	2295144,10
7	518974,68	2295096,37
8	518891,83	2295040,17
9	518847,84	2295017,89
		Площадь = 2182 кв.м.
Каталог координат образуемой части земельного участка №2.6 (:18:ЧЗУ1(6))		
№ точек	X	Y
1	518768,04	2296031,20
2	519160,94	2295260,52
3	518992,47	2295586,14
4	518989,63	2295591,82
5	518988,43	2295594,19
6	518986,02	2295598,83
7	518984,82	2295601,20
8	518765,36	2296031,23
		Площадь = 1538 кв.м.
Каталог координат образуемой части земельного участка №3.1 (:15:ЧЗУ1)		
№ точек	X	Y
1	519647,75	2294938,73
2	519671,06	2294951,21
3	519719,32	2294979,04
4	519716,66	2294984,70
5	519674,10	2294961,91
6	519644,17	2294945,88
		Площадь = 608 кв.м.
Каталог координат образуемой части земельного участка №4.1 (:10:ЧЗУ1)		
№ точек	X	Y
1	519101,39	2294634,21
2	519197,24	2294686,26
3	519253,02	2294717,31
4	519346,19	2294766,69
5	519366,97	2294778,59
6	519350,22	2294766,88
7	519305,95	2294742,59
8	519215,19	2294692,72
9	519171,94	2294669,01

10	519129,96	2294645,85
11	519115,86	2294638,09
12	519087,92	2294622,73
13	519043,64	2294598,38
14	519042,20	2294601,50
15	519045,74	2294603,39
16	519049,70	2294605,51
		Площадь = 1083 кв.м.
Каталог координат образуемой части земельного участка №5.1 (:560:ЧЗУ1)		
№ точек	X	Y
1	519044,51	2295144,10
2	519110,41	2295179,44
3	519178,54	2295226,00
4	519160,94	2295260,52
5	518992,47	2295586,14
6	518983,69	2295590,58
7	519168,22	2295228,64
		Площадь = 3764 кв.м.
Каталог координат образуемой части земельного участка №6.1 (:557:ЧЗУ1(1))		
№ точек	X	Y
1	518522,20	2295918,19
2	518520,64	2295926,96
3	518500,92	2295912,52
4	518484,78	2295916,35
5	518387,75	2295940,31
6	518284,17	2295965,70
7	518265,07	2295950,42
8	518270,09	2295944,20
9	518286,09	2295957,00
10	518385,84	2295932,54
11	518482,90	2295908,57
12	518502,67	2295903,88
		Площадь = 2159 кв.м.
Каталог координат образуемой части земельного участка №6.2 (:557:ЧЗУ1(2))		
№ точек	X	Y
1	518208,95	2295895,48
2	518207,99	2295895,90
3	518195,42	2295894,95

4	518179,36	2295882,19
5	518140,95	2295859,45
6	518101,44	2295837,95
7	518022,84	2295794,17
8	517944,28	2295750,27
9	517922,39	2295738,04
10	517923,22	2295736,75
11	517897,49	2295721,46
12	517875,23	2295708,23
13	517873,65	2295710,81
14	517867,50	2295707,38
15	517863,83	2295714,33
16	517857,06	2295710,01
17	517864,26	2295696,40
18	517904,50	2295718,88
19	517948,18	2295743,29
20	518026,74	2295787,18
21	518105,30	2295830,94
22	518144,90	2295852,49
23	518183,91	2295875,58
		Площадь = 3075 кв.м.
Каталог координат образуемой части земельного участка №7.1 (:507:ЧЗУ1)		
№ точек	X	Y
1	517851,02	2295721,45
2	517857,69	2295725,94
3	517777,25	2295878,12
4	517739,96	2295944,39
5	517734,65	2295941,58
		Площадь = 1913 кв.м.
Каталог координат образуемой части земельного участка №8.1 (:16:ЧЗУ1(1))		
№ точек	X	Y
1	517739,97	2295944,39
2	517777,18	2295878,24
3	517741,72	2295945,32
		Площадь = 75 кв.м.
Каталог координат образуемой части земельного участка №8.2 (:16:ЧЗУ1(2))		
№ точек	X	Y
1	517857,06	2295710,01

2	517863,83	2295714,33
3	517857,69	2295725,94
4	517851,02	2295721,45
		Площадь = 104 кв.м.
Каталог координат образуемой части земельного участка №8.3 (:16:ЧЗУ1(3))		
№ точек	X	Y
1	517875,23	2295708,23
2	517897,49	2295721,46
3	517923,22	2295736,75
4	517922,39	2295738,04
5	517900,60	2295725,87
6	517873,65	2295710,81
		Площадь = 127 кв.м.
Каталог координат образуемого земельного участка № К1 (23:06::0000000:ЗУ1)		
№ точек	X	Y
1	519951,16	2295249,13
2	519950,93	2295249,50
3	519947,72	2295256,36
4	519974,42	2295269,90
5	519987,26	2295276,42
6	520072,65	2295318,81
7	520075,39	2295312,22
8	519978,04	2295262,77
		Площадь = 1075 кв.м.
Каталог координат образуемого земельного участка № К2 (23:06::0000000:ЗУ2(1))		
№ точек	X	Y
1	520065,16	2295315,99
2	520064,01	2295318,75
3	520071,17	2295322,37
4	520072,65	2295318,81
5	519987,26	2295276,42
		Площадь = 66 кв.м.
Каталог координат образуемого земельного участка № К3 (23:06::0000000:ЗУ2(2))		
№ точек	X	Y
1	519019,69	2294659,26
2	519018,60	2294664,16
3	519046,58	2294609,12

4	519068,70	2294621,28
5	519084,07	2294629,74
6	519126,10	2294652,86
7	519168,09	2294676,02
8	519211,34	2294699,73
9	519302,09	2294749,60
10	519345,99	2294773,68
11	519385,36	2294801,19
12	519432,72	2294827,30
13	519481,06	2294853,96
14	519528,55	2294881,46
15	519538,91	2294887,27
16	519542,98	2294880,38
17	519532,51	2294874,51
18	519485,00	2294846,99
19	519436,58	2294820,29
20	519389,60	2294794,39
21	519366,97	2294778,59
22	519346,19	2294766,69
23	519253,02	2294717,31
24	519197,24	2294686,26
25	519101,39	2294634,21
26	519049,70	2294605,51
27	519045,74	2294603,39
		Площадь = 3615 кв.м.
Каталог координат образуемого земельного участка № К4 (23:06::0000000:ЗУ2(3))		
№ точек	X	Y
1	519042,20	2294601,50
2	519041,63	2294601,20
3	518920,75	2294839,00
4	518844,92	2294987,83
5	518845,87	2295016,89
6	518847,84	2295017,89
7	518853,51	2295005,76
8	518852,98	2294989,63
9	518927,87	2294842,63
10	518950,85	2294797,44
		Площадь = 2863 кв.м.

Каталог координат образуемого земельного участка № К5 (23:06::0000000:ЗУ2(4))		
№ точек	X	Y
1	518992,47	2295586,14
2	518983,69	2295590,58
3	518763,12	2296023,25
4	518670,92	2296024,22
5	518598,51	2295972,43
6	518561,85	2295946,22
7	518532,93	2295926,04
8	518522,20	2295918,19
9	518520,64	2295926,96
10	518528,27	2295932,55
11	518557,24	2295952,75
12	518593,85	2295978,94
13	518668,39	2296032,25
14	518765,36	2296031,23
15	518984,82	2295601,20
16	518986,02	2295598,83
17	518988,43	2295594,19
18	518989,63	2295591,82
		Площадь = 5034 кв.м.

Каталог координат образуемого земельного участка № К6 (23:06::0000000:ЗУ2(5))		
№ точек	X	Y
1	518195,42	2295894,95
2	518207,99	2295895,90
3	518208,95	2295895,48
4	518211,10	2295897,20
5	518250,23	2295928,31
6	518270,09	2295944,20
7	518265,07	2295950,42
8	518245,24	2295934,57
9	518206,13	2295903,46
		Площадь = 666 кв.м.

Каталог координат образуемого земельного участка на период эксплуатации № К7 (23:06::0000000:ЗУ3(1))		
№ точек	X	Y
1	520069,88	2295312,50
2	520071,67	2295313,41

3	520071,44	2295313,86
4	520069,66	2295312,95
		Площадь =1 кв.м.

Каталог координат образуемого земельного участка на период эксплуатации № К8 (23:06::0000000:ЗУ3(2))

№ точек	X	Y
1	520025,50	2295289,68
2	520026,39	2295290,13
3	520025,94	2295291,02
4	520025,04	2295290,57
		Площадь =1 кв.м.

Каталог координат образуемого земельного участка на период эксплуатации № К9 (23:06::0000000:ЗУ3(3))

№ точек	X	Y
1	519976,46	2295264,77
2	519977,35	2295265,22
3	519976,90	2295266,11
4	519976,01	2295265,66
		Площадь =1 кв.м.

Каталог координат образуемого земельного участка на период эксплуатации № К10 (23:06::0000000:ЗУ4(1))

№ точек	X	Y
1	519529,26	2294875,81
2	519530,99	2294876,81
3	519530,74	2294877,24
4	519529,01	2294876,24
		Площадь =1 кв.м.

Каталог координат образуемого земельного участка на период эксплуатации № К11 (23:06::0000000:ЗУ4(2))

№ точек	X	Y
1	519483,33	2294848,93
2	519484,20	2294849,42
3	519483,71	2294850,29
4	519482,84	2294849,80
		Площадь =1 кв.м.

Каталог координат образуемого земельного участка на период эксплуатации № К12 (23:06::0000000:ЗУ4(3))		
№ точек	X	Y
1	519434,94	2294822,24
2	519435,81	2294822,72
3	519435,33	2294823,60
4	519434,46	2294823,11
		Площадь =1 кв.м.

Каталог координат образуемого земельного участка на период эксплуатации № К13 (23:06::0000000:ЗУ4(4))		
№ точек	X	Y
1	519386,51	2294795,59
2	519388,15	2294796,74
3	519387,87	2294797,15
4	519386,23	2294796,00
		Площадь =1 кв.м.

Каталог координат образуемого земельного участка на период эксплуатации № К14 (23:06::0000000:ЗУ4(5))		
№ точек	X	Y
1	519347,00	2294768,25
2	519348,75	2294769,21
3	519348,51	2294769,65
4	519346,76	2294768,69
		Площадь =1 кв.м.

Каталог координат образуемого земельного участка на период эксплуатации № К15 (23:06::0000000:ЗУ4(6))		
№ точек	X	Y
1	519304,30	2294744,54
2	519305,18	2294745,02
3	519304,70	2294745,90
4	519303,82	2294745,42
		Площадь =1 кв.м.

Каталог координат образуемого земельного участка на период эксплуатации № К16 (23:06::0000000:ЗУ4(7))		
№ точек	X	Y
1	518996,75	2294695,00

2	518997,64	2294695,45
3	518997,19	2294696,34
4	518996,30	2294695,89
		Площадь =1 кв.м.

Каталог координат образуемого земельного участка на период эксплуатации № К17 (23:06::0000000:ЗУ4(8))

№ точек	X	Y
1	518971,84	2294744,01
2	518972,73	2294744,46
3	518972,27	2294745,35
4	518971,38	2294744,90
		Площадь =1 кв.м.

Каталог координат образуемого земельного участка на период эксплуатации № К18 (23:06::0000000:ЗУ4(9))

№ точек	X	Y
1	518946,92	2294793,02
2	518947,81	2294793,47
3	518947,36	2294794,37
4	518946,47	2294793,91
		Площадь =1 кв.м.

Каталог координат образуемого земельного участка на период эксплуатации № К19 (23:06::0000000:ЗУ4(10))

№ точек	X	Y
1	518922,01	2294842,02
2	518922,90	2294842,47
3	518922,45	2294843,36
4	518921,56	2294842,91
		Площадь =1 кв.м.

Каталог координат образуемого земельного участка на период эксплуатации № К20 (23:06::0000000:ЗУ4(11))

№ точек	X	Y
1	518897,05	2294891,01
2	518897,94	2294891,46
3	518897,49	2294892,36
4	518896,60	2294891,90
		Площадь =1 кв.м.

Каталог координат образуемого земельного участка на период эксплуатации № К21 (23:06::0000000:ЗУ4(12))		
№ точек	X	Y
1	518872,09	2294940,00
2	518872,98	2294940,45
3	518872,53	2294941,34
4	518871,64	2294940,89
		Площадь =1 кв.м.

Каталог координат образуемого земельного участка на период эксплуатации № К22 (23:06::0000000:ЗУ4(13))		
№ точек	X	Y
1	518847,72	2294988,39
2	518848,63	2294986,61
3	518849,07	2294986,83
4	518848,17	2294988,62
		Площадь =1 кв.м.

Каталог координат образуемого земельного участка на период эксплуатации № К23 (23:06::0000000:ЗУ4(14))		
№ точек	X	Y
1	518974,40	2295614,32
2	518975,29	2295614,77
3	518974,83	2295615,67
4	518973,94	2295615,21
		Площадь =1 кв.м.

Каталог координат образуемого земельного участка на период эксплуатации № К24 (23:06::0000000:ЗУ4(15))		
№ точек	X	Y
1	518949,54	2295663,07
2	518950,43	2295663,53
3	518949,98	2295664,42
4	518949,09	2295663,96
		Площадь =1 кв.м.

Каталог координат образуемого земельного участка на период эксплуатации № К25 (23:06::0000000:ЗУ4(16))		
№ точек	X	Y
1	518924,67	2295711,86

2	518925,56	2295712,32
3	518925,11	2295713,21
4	518924,22	2295712,75
		Площадь =1 кв.м.

Каталог координат образуемого земельного участка на период эксплуатации № К26 (23:06::0000000:ЗУ4(17))

№ точек	X	Y
1	518899,79	2295760,66
2	518900,69	2295761,11
3	518900,23	2295762,00
4	518899,34	2295761,55
		Площадь =1 кв.м.

Каталог координат образуемого земельного участка на период эксплуатации № К27 (23:06::0000000:ЗУ4(18))

№ точек	X	Y
1	518874,92	2295809,45
2	518875,81	2295809,90
3	518875,36	2295810,80
4	518874,46	2295810,34
		Площадь =1 кв.м.

Каталог координат образуемого земельного участка на период эксплуатации № К28 (23:06::0000000:ЗУ4(19))

№ точек	X	Y
1	518853,29	2295851,85
2	518854,18	2295852,30
3	518853,73	2295853,19
4	518852,84	2295852,74
		Площадь =1 кв.м.

Каталог координат образуемого земельного участка на период эксплуатации № К29 (23:06::0000000:ЗУ4(20))

№ точек	X	Y
1	518830,62	2295896,35
2	518831,51	2295896,81
3	518831,05	2295897,70
4	518830,16	2295897,24
		Площадь =1 кв.м.

Каталог координат образуемого земельного участка на период эксплуатации № К30 (23:06::0000000:ЗУ4(21))		
№ точек	X	Y
1	518807,88	2295940,94
2	518808,77	2295941,40
3	518808,32	2295942,29
4	518807,43	2295941,83
		Площадь =1 кв.м.

Каталог координат образуемого земельного участка на период эксплуатации № К31 (23:06::0000000:ЗУ4(22))		
№ точек	X	Y
1	518785,18	2295985,48
2	518786,07	2295985,94
3	518785,62	2295986,83
4	518784,72	2295986,37
		Площадь =1 кв.м.

Каталог координат образуемого земельного участка на период эксплуатации № К32 (23:06::0000000:ЗУ4(23))		
№ точек	X	Y
1	518764,62	2296026,26
2	518764,14	2296026,83
3	518764,52	2296027,15
4	518765,32	2296026,19
5	518764,36	2296025,39
6	518764,04	2296025,77
		Площадь =1 кв.м.

Каталог координат образуемого земельного участка на период эксплуатации № К33 (23:06::0000000:ЗУ4(24))		
№ точек	X	Y
1	518716,59	2296026,24
2	518717,59	2296026,23
3	518717,60	2296027,23
4	518716,60	2296027,24
		Площадь =1 кв.м.

Каталог координат образуемого земельного участка на период эксплуатации № К34 (23:06::0000000:ЗУ4(25))		
№ точек	X	Y
1	518668,49	2296025,86
2	518670,12	2296027,03
3	518669,82	2296027,43
4	518668,20	2296026,27
		Площадь =1 кв.м.

Каталог координат образуемого земельного участка на период эксплуатации № К35 (23:06::0000000:ЗУ4(26))		
№ точек	X	Y
1	518633,25	2296000,35
2	518634,06	2296000,93
3	518633,48	2296001,75
4	518632,67	2296001,16
		Площадь =1 кв.м.

Каталог координат образуемого земельного участка на период эксплуатации № К36 (23:06::0000000:ЗУ4(27))		
№ точек	X	Y
1	518596,65	2295974,18
2	518597,46	2295974,76
3	518596,88	2295975,57
4	518596,07	2295974,99
		Площадь =1 кв.м.

Каталог координат образуемого земельного участка на период эксплуатации № К37 (23:06::0000000:ЗУ4(28))		
№ точек	X	Y
1	518560,05	2295948,01
2	518560,86	2295948,58
3	518560,29	2295949,40
4	518559,47	2295948,82
		Площадь =1 кв.м.

Каталог координат образуемого земельного участка на период эксплуатации № К38 (23:06::0000000:ЗУ4(29))		
№ точек	X	Y
1	518531,68	2295928,22

2	518532,50	2295928,79
3	518531,93	2295929,61
4	518531,11	2295929,04
		Площадь =1 кв.м.

Каталог координат образуемого земельного участка на период эксплуатации № К39 (23:06::0000000:ЗУ4(30))

№ точек	X	Y
1	518248,28	2295929,96
2	518249,07	2295930,58
3	518248,44	2295931,37
4	518247,66	2295930,74
		Площадь =1 кв.м.

Каталог координат образуемого земельного участка на период эксплуатации № К40 (23:06::0000000:ЗУ4(31))

№ точек	X	Y
1	518209,16	2295898,84
2	518209,94	2295899,47
3	518209,32	2295900,25
4	518208,54	2295899,63
		Площадь =1 кв.м.

Каталог координат образуемого земельного участка на период эксплуатации № 2.7 (:18:ЗУ1(1))

№ точек	X	Y
1	520064,86	2295330,36
2	520064,09	2295332,21
3	520063,63	2295332,01
4	520064,40	2295330,17
		Площадь =1 кв.м.

Каталог координат образуемого земельного участка на период эксплуатации № 2.8 (:18:ЗУ1(2))

№ точек	X	Y
1	519927,41	2295239,89
2	519928,30	2295240,34
3	519927,85	2295241,23
4	519926,96	2295240,78
		Площадь =1 кв.м.

Каталог координат образуемого земельного участка на период эксплуатации № 2.9 (:18:ЗУ1(3))		
№ точек	X	Y
1	519878,40	2295214,93
2	519879,29	2295215,38
3	519878,84	2295216,28
4	519877,95	2295215,82
		Площадь =1 кв.м.

Каталог координат образуемого земельного участка на период эксплуатации № 2.10 (:18:ЗУ1(4))		
№ точек	X	Y
1	519829,38	2295189,97
2	519830,28	2295190,43
3	519829,82	2295191,32
4	519828,93	2295190,86
		Площадь =1 кв.м.

Каталог координат образуемого земельного участка на период эксплуатации № 2.11 (:18:ЗУ1(5))		
№ точек	X	Y
1	519780,34	2295165,00
2	519781,23	2295165,45
3	519780,78	2295166,35
4	519779,89	2295165,89
		Площадь =1 кв.м.

Каталог координат образуемого земельного участка на период эксплуатации № 2.12 (:18:ЗУ1(6))		
№ точек	X	Y
1	519736,07	2295142,95
2	519737,99	2295142,40
3	519738,13	2295142,88
4	519736,21	2295143,43
		Площадь =1 кв.м.

Каталог координат образуемого земельного участка на период эксплуатации № 2.13 (:18:ЗУ1(7))		
№ точек	X	Y
1	519735,98	2295110,66

2	519737,95	2295111,02
3	519737,86	2295111,51
4	519735,89	2295111,15
		Площадь =1 кв.м.

Каталог координат образуемого земельного участка на период эксплуатации № 2.14 (:18:ЗУ1(8))

№ точек	X	Y
1	519755,67	2295069,92
2	519756,56	2295070,37
3	519756,12	2295071,26
4	519755,22	2295070,82
		Площадь =1 кв.м.

Каталог координат образуемого земельного участка на период эксплуатации № 2.15 (:18:ЗУ1(9))

№ точек	X	Y
1	519774,81	2295031,83
2	519775,70	2295030,04
3	519776,15	2295030,26
4	519775,26	2295032,05
		Площадь =1 кв.м.

Каталог координат образуемого земельного участка на период эксплуатации № 2.16 (:18:ЗУ1(10))

№ точек	X	Y
1	519767,39	2295005,90
2	519769,16	2295006,84
3	519768,92	2295007,28
4	519767,16	2295006,34
		Площадь =1 кв.м.

Каталог координат образуемого земельного участка на период эксплуатации № 2.17 (:18:ЗУ1(11))

№ точек	X	Y
1	519724,84	2294982,84
2	519725,72	2294983,31
3	519725,25	2294984,19
4	519724,37	2294983,72
		Площадь =1 кв.м.

Каталог координат образуемого земельного участка на период эксплуатации № 2.18 (:18:ЗУ1(12))		
№ точек	X	Y
1	519626,03	2294930,17
2	519627,77	2294931,15
3	519627,53	2294931,59
4	519625,78	2294930,60
		Площадь =1 кв.м.

Каталог координат образуемого земельного участка на период эксплуатации № 2.19 (:18:ЗУ1(13))		
№ точек	X	Y
1	519579,36	2294903,63
2	519580,23	2294904,12
3	519579,74	2294904,99
4	519578,87	2294904,50
		Площадь =1 кв.м.

Каталог координат образуемого земельного участка на период эксплуатации № 2.20 (:18:ЗУ1(14))		
№ точек	X	Y
1	519021,66	2294645,99
2	519022,56	2294646,44
3	519022,10	2294647,33
4	519021,21	2294646,88
		Площадь =1 кв.м.

Каталог координат образуемого земельного участка на период эксплуатации № 2.21 (:18:ЗУ1(15))		
№ точек	X	Y
1	518849,33	2295015,02
2	518851,12	2295015,93
3	518850,89	2295016,37
4	518849,11	2295015,47
		Площадь =1 кв.м.

Каталог координат образуемого земельного участка на период эксплуатации № 2.22 (:18:ЗУ1(16))		
№ точек	X	Y
1	518893,50	2295037,38

2	518895,15	2295038,50
3	518894,87	2295038,91
4	518893,22	2295037,79
		Площадь =1 кв.м.

Каталог координат образуемого земельного участка на период эксплуатации № 2.23 (:18:ЗУ1(17))

№ точек	X	Y
1	518935,19	2295065,36
2	518936,02	2295065,92
3	518935,46	2295066,75
4	518934,63	2295066,19
		Площадь =1 кв.м.

Каталог координат образуемого земельного участка на период эксплуатации № 2.24 (:18:ЗУ1(18))

№ точек	X	Y
1	518976,38	2295093,30
2	518977,21	2295093,86
3	518976,64	2295094,69
4	518975,82	2295094,13
		Площадь =1 кв.м.

Каталог координат образуемого земельного участка на период эксплуатации № 2.25 (:18:ЗУ1(19))

№ точек	X	Y
1	519017,64	2295121,50
2	519018,47	2295122,06
3	519017,91	2295122,89
4	519017,08	2295122,32
		Площадь =1 кв.м.

Каталог координат образуемого земельного участка на период эксплуатации № 2.26 (:18:ЗУ1(20))

№ точек	X	Y
1	519058,91	2295149,70
2	519059,73	2295150,26
3	519059,17	2295151,09
4	519058,34	2295150,52
		Площадь =1 кв.м.

Каталог координат образуемого земельного участка на период эксплуатации № 3.2 (:15:ЗУ1)		
№ точек	X	Y
1	519676,26	2294956,82
2	519677,14	2294957,30
3	519676,67	2294958,18
4	519675,79	2294957,71
		Площадь =1 кв.м.

Каталог координат образуемого земельного участка на период эксплуатации № 4.2 (:10:ЗУ1(1))		
№ точек	X	Y
1	519260,82	2294720,24
2	519261,70	2294720,72
3	519261,21	2294721,60
4	519260,34	2294721,12
		Площадь =1 кв.м.

Каталог координат образуемого земельного участка на период эксплуатации № 4.3 (:10:ЗУ1(2))		
№ точек	X	Y
1	519213,78	2294694,25
2	519214,66	2294694,74
3	519214,18	2294695,61
4	519213,30	2294695,13
		Площадь =1 кв.м.

Каталог координат образуемого земельного участка на период эксплуатации № 4.4 (:10:ЗУ1(3))		
№ точек	X	Y
1	519170,63	2294670,59
2	519171,50	2294671,07
3	519171,02	2294671,95
4	519170,15	2294671,47
		Площадь =1 кв.м.

Каталог координат образуемого земельного участка на период эксплуатации № 4.5 (:10:ЗУ1(4))		
№ точек	X	Y
1	519128,42	2294647,64

2	519129,29	2294648,12
3	519128,81	2294649,00
4	519127,94	2294648,52
		Площадь =1 кв.м.

Каталог координат образуемого земельного участка на период эксплуатации № 4.6 (:10:ЗУ1(5))

№ точек	X	Y
1	519086,32	2294624,62
2	519087,19	2294625,10
3	519086,71	2294625,98
4	519085,83	2294625,50
		Площадь =1 кв.м.

Каталог координат образуемого земельного участка на период эксплуатации № 4.7 (:10:ЗУ1(6))

№ точек	X	Y
1	519044,56	2294602,06
2	519044,75	2294602,79
3	519045,24	2294602,66
4	519044,92	2294601,45
5	519043,71	2294601,77
6	519043,84	2294602,25
		Площадь =1 кв.м.

Каталог координат образуемого земельного участка на период эксплуатации № 5.2 (:560:ЗУ1(1))

№ точек	X	Y
1	519100,28	2295177,97
2	519101,11	2295178,54
3	519100,55	2295179,36
4	519099,72	2295178,80
		Площадь =1 кв.м.

Каталог координат образуемого земельного участка на период эксплуатации № 5.3 (:560:ЗУ1(2))

№ точек	X	Y
1	519141,51	2295206,15
2	519142,34	2295206,71
3	519141,77	2295207,54
4	519140,95	2295206,97
		Площадь =1 кв.м.

Каталог координат образуемого земельного участка на период эксплуатации № 5.4 (:560:ЗУ1(3))		
№ точек	X	Y
1	519171,92	2295227,96
2	519172,11	2295228,69
3	519172,60	2295228,56
4	519172,28	2295227,35
5	519171,07	2295227,67
6	519171,20	2295228,15
		Площадь =1 кв.м.

Каталог координат образуемого земельного участка на период эксплуатации № 5.5 (:560:ЗУ1(4))		
№ точек	X	Y
1	519148,54	2295272,74
2	519149,43	2295273,19
3	519148,98	2295274,08
4	519148,08	2295273,63
		Площадь =1 кв.м.

Каталог координат образуемого земельного участка на период эксплуатации № 5.6 (:560:ЗУ1(5))		
№ точек	X	Y
1	519123,66	2295321,53
2	519124,55	2295321,98
3	519124,10	2295322,87
4	519123,21	2295322,42
		Площадь =1 кв.м.

Каталог координат образуемого земельного участка на период эксплуатации № 5.7 (:560:ЗУ1(6))		
№ точек	X	Y
1	519098,79	2295370,32
2	519099,68	2295370,78
3	519099,23	2295371,67
4	519098,33	2295371,21
		Площадь =1 кв.м.

Каталог координат образуемого земельного участка на период эксплуатации № 5.8 (:560:ЗУ1(7))		
№ точек	X	Y
1	519073,91	2295419,11
2	519074,81	2295419,57
3	519074,35	2295420,46
4	519073,46	2295420,01
		Площадь =1 кв.м.

Каталог координат образуемого земельного участка на период эксплуатации № 5.9 (:560:ЗУ1(8))		
№ точек	X	Y
1	519049,04	2295467,90
2	519049,93	2295468,36
3	519049,47	2295469,25
4	519048,58	2295468,79
		Площадь =1 кв.м.

Каталог координат образуемого земельного участка на период эксплуатации № 5.10 (:560:ЗУ1(10))		
№ точек	X	Y
1	519024,17	2295516,69
2	519025,06	2295517,15
3	519024,61	2295518,04
4	519023,71	2295517,58
		Площадь =1 кв.м.

Каталог координат образуемого земельного участка на период эксплуатации № 5.11 (:560:ЗУ1(11))		
№ точек	X	Y
1	518999,30	2295565,48
2	519000,19	2295565,93
3	518999,73	2295566,83
4	518998,84	2295566,37
		Площадь =1 кв.м.

Каталог координат образуемого земельного участка на период эксплуатации № 6.3 (:557:ЗУ1(1))		
№ точек	X	Y
1	518502,24	2295907,45

2	518502,96	2295907,64
3	518503,09	2295907,16
4	518501,88	2295906,84
5	518501,56	2295908,05
6	518502,04	2295908,17
		Площадь =1 кв.м.
Каталог координат образуемого земельного участка на период эксплуатации № 6.4 (:557:ЗУ1(2))		
№ точек	X	Y
1	518468,98	2295914,58
2	518469,22	2295915,56
3	518468,24	2295915,79
4	518468,01	2295914,82
		Площадь =1 кв.м.
Каталог координат образуемого земельного участка на период эксплуатации № 6.5 (:557:ЗУ1(3))		
№ точек	X	Y
1	518435,44	2295922,87
2	518435,68	2295923,84
3	518434,70	2295924,08
4	518434,46	2295923,11
		Площадь =1 кв.м.
Каталог координат образуемого земельного участка на период эксплуатации № 6.6 (:557:ЗУ1(4))		
№ точек	X	Y
1	518386,89	2295934,85
2	518387,13	2295935,82
3	518386,16	2295936,06
4	518385,92	2295935,09
		Площадь =1 кв.м.
Каталог координат образуемого земельного участка на период эксплуатации № 6.7 (:557:ЗУ1(5))		
№ точек	X	Y
1	518338,32	2295946,76
2	518338,56	2295947,73
3	518337,59	2295947,97
4	518337,35	2295947,00
		Площадь =1 кв.м.

Каталог координат образуемого земельного участка на период эксплуатации № 6.8 (:557:ЗУ1(6))		
№ точек	X	Y
1	518285,10	2295960,06
2	518284,37	2295960,24
3	518284,49	2295960,73
4	518285,71	2295960,43
5	518285,40	2295959,21
6	518284,92	2295959,33
		Площадь =1 кв.м.

Каталог координат образуемого земельного участка на период эксплуатации № 6.9 (:557:ЗУ1(7))		
№ точек	X	Y
1	518180,98	2295879,65
2	518181,96	2295877,91
3	518182,40	2295878,15
4	518181,42	2295879,89
		Площадь =1 кв.м.

Каталог координат образуемого земельного участка на период эксплуатации № 6.10 (:557:ЗУ1(8))		
№ точек	X	Y
1	518143,23	2295854,43
2	518144,10	2295854,92
3	518143,61	2295855,79
4	518142,74	2295855,30
		Площадь =1 кв.м.

Каталог координат образуемого земельного участка на период эксплуатации № 6.11 (:557:ЗУ1(9))		
№ точек	X	Y
1	518103,67	2295832,89
2	518104,54	2295833,37
3	518104,06	2295834,25
4	518103,18	2295833,77
		Площадь =1 кв.м.

Каталог координат образуемого земельного участка на период эксплуатации № 6.12 (:557:ЗУ1(10))		
№ точек	X	Y
1	518064,38	2295811,01
2	518065,26	2295811,50
3	518064,77	2295812,37
4	518063,90	2295811,88
		Площадь =1 кв.м.

Каталог координат образуемого земельного участка на период эксплуатации № 6.13 (:557:ЗУ1(11))		
№ точек	X	Y
1	518025,09	2295789,12
2	518025,96	2295789,61
3	518025,48	2295790,48
4	518024,60	2295789,99
		Площадь =1 кв.м.

Каталог координат образуемого земельного участка на период эксплуатации № 6.14 (:557:ЗУ1(12))		
№ точек	X	Y
1	517985,77	2295767,15
2	517986,64	2295767,64
3	517986,15	2295768,51
4	517985,28	2295768,02
		Площадь =1 кв.м.

Каталог координат образуемого земельного участка на период эксплуатации № 6.15 (:557:ЗУ1(13))		
№ точек	X	Y
1	517946,52	2295745,22
2	517947,40	2295745,71
3	517946,91	2295746,58
4	517946,04	2295746,09
		Площадь =1 кв.м.

Каталог координат образуемого земельного участка на период эксплуатации № 6.16 (:557:ЗУ1(14))		
№ точек	X	Y
1	517902,85	2295720,82

2	517903,72	2295721,31
3	517903,23	2295722,18
4	517902,36	2295721,69
		Площадь =1 кв.м.

Каталог координат образуемого земельного участка на период эксплуатации № 6.17 (:557:ЗУ1(15))

№ точек	X	Y
1	517865,30	2295700,82
2	517865,46	2295701,55
3	517865,95	2295701,44
4	517865,67	2295700,22
5	517864,45	2295700,50
6	517864,57	2295700,99
		Площадь =1 кв.м.

Каталог координат образуемого земельного участка на период эксплуатации №7.2 (:507:ЗУ1(1))

№ точек	X	Y
1	517844,24	2295739,63
2	517845,12	2295740,09
3	517844,65	2295740,98
4	517843,77	2295740,51
		Площадь =1 кв.м.

Каталог координат образуемого земельного участка на период эксплуатации №7.3 (:507:ЗУ1(2))

№ точек	X	Y
1	517820,87	2295783,84
2	517821,75	2295784,30
3	517821,28	2295785,19
4	517820,40	2295784,72
		Площадь =1 кв.м.

Каталог координат образуемого земельного участка на период эксплуатации №7.4 (:507:ЗУ1(3))

№ точек	X	Y
1	517797,50	2295828,04
2	517798,38	2295828,51
3	517797,92	2295829,39
4	517797,03	2295828,92
		Площадь =1 кв.м.

Каталог координат образуемого земельного участка на период эксплуатации №7.5 (:507:ЗУ1(4))		
№ точек	X	Y
1	517779,13	2295862,79
2	517780,01	2295863,26
3	517779,55	2295864,14
4	517778,66	2295863,68
		Площадь =1 кв.м.

Каталог координат образуемого земельного участка на период эксплуатации №7.6 (:507:ЗУ1(5))		
№ точек	X	Y
1	517757,17	2295904,33
2	517758,05	2295904,80
3	517757,59	2295905,69
4	517756,70	2295905,22
		Площадь =1 кв.м.

Каталог координат образуемого земельного участка на период эксплуатации №7.7 (:507:ЗУ1(6))		
№ точек	X	Y
1	517739,39	2295938,50
2	517740,32	2295936,73
3	517740,77	2295936,97
4	517739,83	2295938,74
		Площадь =1 кв.м.

Таблица№1

Ведомость образуемых земельных участков/частей земельных участков необходимых для строительства объекта											
Условный номер	**Кадастровый номер участка/квартала**	**Площадь исходного ЗУ кв.м.**	**Площадь образуемого ЗУ/ЧЗУ, кв.м.**	**Условный номер образуемого ЗУ/ЧЗУ**	**Адрес исходного ЗУ**	**Категория земель исходного ЗУ**	**Вид разрешенного использования исходного ЗУ**	**Вид права исходного ЗУ**	**Правообладатель исходного ЗУ**	**Ограничение прав и обременение исходного ЗУ**	**Вид разрешенного использования образуемого участка/характеристика части**
1	**2**	**3**	**4**	**5**	**6**	**7**	**8**	**9**	**10**	**11**	**12**
1	23:06:1803001:25 входит в состав 23:00:0000000:559	3 671	81	:559:ЧЗУ1	Краснодарский край, Гулькевичский район, Кавказский район	Земли промышленности	Для размещения электросетевого комплекса.	Собственность	Российская Федерация	Аренда Публичное акционерное общество энергетики и электрификации Кубани	Часть на период строительства объекта
2.1	23:06:1803001:18	904 391	107	:18:ЧЗУ1(1)	Краснодарский край, р-н Гулькевичский, секция/контур 3/39-58 по контурной ведомости племптицесовхоза "Юбилейный", расположенного в границах сельского поселения Венцы-Заря	Земли сельскохозяйственного назначения	Для сельскохозяйственного производства	Собственность	Общество с ограниченной ответственностью Племенное хозяйство "Юбилейное"	-	Часть на период строительства объекта
2.2	23:06:1803001:18	904 391	3595	:18:ЧЗУ1(2)	Краснодарский край, р-н Гулькевичский, секция/контур 3/39-58 по контурной ведомости племптицесовхоза "Юбилейный", расположенного в границах сельского поселения Венцы-Заря	Земли сельскохозяйственного назначения	Для сельскохозяйственного производства	Собственность	Общество с ограниченной ответственностью Племенное хозяйство "Юбилейное"	-	Часть на период строительства объекта
2.3	23:06:1803001:18	904 391	962	:18:ЧЗУ1(3)	Краснодарский край, р-н Гулькевичский, секция/контур 3/39-58 по контурной ведомости племптицесовхоза "Юбилейный", расположенного в границах сельского поселения Венцы-Заря	Земли сельскохозяйственного назначения	Для сельскохозяйственного производства	Собственность	Общество с ограниченной ответственностью Племенное хозяйство "Юбилейное"	-	Часть на период строительства объекта
2.4	23:06:1803001:18	904 391	650	:18:ЧЗУ1(4)	Краснодарский край, р-н Гулькевичский, секция/контур 3/39-58 по контурной ведомости племптицесовхоза "Юбилейный", расположенного в границах сельского поселения Венцы-Заря	Земли сельскохозяйственного назначения	Для сельскохозяйственного производства	Собственность	Общество с ограниченной ответственностью Племенное хозяйство "Юбилейное"	-	Часть на период строительства объекта
2.5	23:06:1803001:18	904 391	2182	:18:ЧЗУ1(5)	Краснодарский край, р-н Гулькевичский, секция/контур 3/39-58 по контурной ведомости племптицесовхоза "Юбилейный", расположенного в границах сельского поселения Венцы-Заря	Земли сельскохозяйственного назначения	Для сельскохозяйственного производства	Собственность	Общество с ограниченной ответственностью Племенное хозяйство "Юбилейное"	-	Часть на период строительства объекта
2.6	23:06:1803001:18	904 391	1538	:18:ЧЗУ1(6)	Краснодарский край, р-н Гулькевичский, секция/контур 3/39-58 по контурной ведомости племптицесовхоза "Юбилейный", расположенного в границах сельского поселения Венцы-Заря	Земли сельскохозяйственного назначения	Для сельскохозяйственного производства	Собственность	Общество с ограниченной ответственностью Племенное хозяйство "Юбилейное"	-	Часть на период строительства объекта

Таблица№1

Ведомость образуемых земельных участков/частей земельных участков необходимых для строительства объекта											
Условный номер	Кадастровый номер участка/квартала	Площадь исходного ЗУ кв.м.	Площадь образуемого ЗУ/ЧЗУ, кв.м.	Условный номер образуемого ЗУ/ЧЗУ	Адрес исходного ЗУ	Категория земель исходного ЗУ	Вид разрешенного использования исходного ЗУ	Вид права исходного ЗУ	Правообладатель исходного ЗУ	Ограничение прав и обременение исходного ЗУ	Вид разрешенного использования образуемого участка/характеристика части
1	2	3	4	5	6	7	8	9	10	11	12
3.1	23:06:1803001:15	9 413	608	:15:ЧЗУ1	край Краснодарский, р-н Гулькевичский, с/п Венцы-Заря, х. Духовской	Земли сельскохозяйственного назначения	для размещения производственных и административных зданий, строений, сооружений промышленности, коммунального хозяйства, материально-технического, продовольственного снабжения, сбыта и заготовок.	Собственность	Краснодарский край	-	Часть на период строительства объекта
4.1	23:06:1803001:6 входит в состав 23:06:0000000:10	148 115	1083	:10:ЧЗУ1	край Краснодарский, р-н Гулькевичский, а/д "подъезд к х. Духовскому"	Земли промышленности	Эксплуатация автодороги	Собственность	Краснодарский край	-	Часть на период строительства объекта
5.1	23:06:1701000:560	498 652	3764	:560:ЧЗУ1	Краснодарский край, Гулькевичский р-н, в границах кадастрового квартала 23:06:1701000	Земли сельскохозяйственного назначения	Для селькохозяйственного производства	Собственность	Кальченко Ольга Владимировна	-	Часть на период строительства объекта
6.1	23:06:1701000:557	492 242	2159	:557:ЧЗУ1(1)	Краснодарский край, Гулькевичский р-н, в границах кадастрового квартала 23:06:1701000	Земли сельскохозяйственного назначения	Для селькохозяйственного производства	Собственность	Кальченко Ольга Владимировна	-	Часть на период строительства объекта
6.2	23:06:1701000:557	492 242	3075	:557:ЧЗУ1(2)	Краснодарский край, Гулькевичский р-н, в границах кадастрового квартала 23:06:1701000	Земли сельскохозяйственного назначения	Для селькохозяйственного производства	Собственность	Кальченко Ольга Владимировна	-	Часть на период строительства объекта
7.1	23:06:1701000:507	2 840 687	1913	:507:ЧЗУ1	раснодарский край, Гулькевичский р-н, в границах сельского поселения Венцы-Заря, в центральной части кадастрового квартала 23:06:1701000	Земли сельскохозяйственного назначения	Для сельскохозяйственного производства	Собственность	Клименко Алексей Викторович	-	Часть на период строительства объекта
8.1	23:06:1701000:16	254 826	75	:16:ЧЗУ1(1)	край Краснодарский, р-н Гулькевичский, с/п Венцы-Заря, п. Лесодача, пересечения улиц 50 лет СССР и Октябрьская	Земли сельскохозяйственного назначения	Для обслуживания и эксплуатации зданий и сооружений животноводческого комплекса	Собственность	Общество с ограниченной ответственностью "Венцы-Заря"	-	Часть на период строительства объекта
8.2	23:06:1701000:16	254 826	104	:16:ЧЗУ1(2)	край Краснодарский, р-н Гулькевичский, с/п Венцы-Заря, п. Лесодача, пересечения улиц 50 лет СССР и Октябрьская	Земли сельскохозяйственного назначения	Для обслуживания и эксплуатации зданий и сооружений животноводческого комплекса	Собственность	Общество с ограниченной ответственностью "Венцы-Заря"	-	Часть на период строительства объекта
8.3	23:06:1701000:16	254 826	127	:16:ЧЗУ1(3)	край Краснодарский, р-н Гулькевичский, с/п Венцы-Заря, п. Лесодача, пересечения улиц 50 лет СССР и Октябрьская	Земли сельскохозяйственного назначения	Для обслуживания и эксплуатации зданий и сооружений животноводческого комплекса	Собственность	Общество с ограниченной ответственностью "Венцы-Заря"	-	Часть на период строительства объекта
К1	23:06::0000000	-	1075	23:06::0000000:ЗУ1	Краснодарский край, р-н Гулькевичский, х. Духовской	Категория не установлена	в границах кадастрового квартала	Неразграниченные земли государственной собственности			Коммунальное обслуживание (код 3.1)
К2	23:06::0000000	-	66	23:06::0000000:ЗУ2(1)	Краснодарский край, р-н Гулькевичский	Категория не установлена	в границах кадастрового квартала	Неразграниченные земли государственной собственности			Коммунальное обслуживание (код 3.1)

Таблица№1

Ведомость образуемых земельных участков/частей земельных участков необходимых для строительства объекта											
Условный номер	Кадастровый номер участка/квартала	Площадь исходного ЗУ кв.м.	Площадь образуемого ЗУ/ЧЗУ, кв.м.	Условный номер образуемого ЗУ/ЧЗУ	Адрес исходного ЗУ	Категория земель исходного ЗУ	Вид разрешенного использования исходного ЗУ	Вид права исходного ЗУ	Правообладатель исходного ЗУ	Ограничение прав и обременение исходного ЗУ	Вид разрешенного использования образуемого участка/характеристика части
1	2	3	4	5	6	7	8	9	10	11	12
К3	23:06::0000000	-	3615	23:06::0000000:ЗУ2(2)	Краснодарский край, р-н Гулькевичский	Категория не установлена	в границах кадастрового квартала	Неразграниченные земли государственной собственности			Коммунальное обслуживание (код 3.1)
К4	23:06::0000000	-	2863	23:06::0000000:ЗУ2(3)	Краснодарский край, р-н Гулькевичский	Категория не установлена	в границах кадастрового квартала	Неразграниченные земли государственной собственности			Коммунальное обслуживание (код 3.1)
К5	23:06::0000000	-	5034	23:06::0000000:ЗУ2(4)	Краснодарский край, р-н Гулькевичский	Категория не установлена	в границах кадастрового квартала	Неразграниченные земли государственной собственности			Коммунальное обслуживание (код 3.1)
К6	23:06::0000000	-	666	23:06::0000000:ЗУ2(5)	Краснодарский край, р-н Гулькевичский	Категория не установлена	в границах кадастрового квартала	Неразграниченные земли государственной собственности			Коммунальное обслуживание (код 3.1)
		Итого:	**35342**								

Таблица№2

Ведомость образуемых земельных участков для размещения объекта на период эксплуатации											
Условный номер	Кадастровый номер участка/квартала	Площадь исходного ЗУ кв.м.	Площадь образуемого ЗУ, кв.м.	Условный номер образуемого ЗУ	Адрес исходного ЗУ	Категория земель исходного ЗУ	Вид разрешенного использования исходного ЗУ	Вид права исходного ЗУ	Правообладатель исходного ЗУ	Ограничение прав и обременение исходного ЗУ	Вид разрешенного использования образуемого участка
1	2	3	4	5	6	7	8	9	10	11	12
2.7	23:06:1803001:18	904 391	1	:18:ЗУ1(1)	Краснодарский край, р-н Гулькевичский, секция/контур 3/39-58 по контурной ведомости племптицесовхоза "Юбилейный", расположенного в границах сельского поселения Венцы-Заря	Земли сельскохозяйственного назначения	Для сельскохозяйственного производства	Собственность	Общество с ограниченной ответственностью Племенное хозяйство "Юбилейное"	-	Коммунальное обслуживание (код 3.1)
2.8	23:06:1803001:18	904 391	1	:18:ЗУ1(2)	Краснодарский край, р-н Гулькевичский, секция/контур 3/39-58 по контурной ведомости племптицесовхоза "Юбилейный", расположенного в границах сельского поселения Венцы-Заря	Земли сельскохозяйственного назначения	Для сельскохозяйственного производства	Собственность	Общество с ограниченной ответственностью Племенное хозяйство "Юбилейное"	-	Коммунальное обслуживание (код 3.1)
2.9	23:06:1803001:18	904 391	1	:18:ЗУ1(3)	Краснодарский край, р-н Гулькевичский, секция/контур 3/39-58 по контурной ведомости племптицесовхоза "Юбилейный", расположенного в границах сельского поселения Венцы-Заря	Земли сельскохозяйственного назначения	Для сельскохозяйственного производства	Собственность	Общество с ограниченной ответственностью Племенное хозяйство "Юбилейное"	-	Коммунальное обслуживание (код 3.1)
2.10	23:06:1803001:18	904 391	1	:18:ЗУ1(4)	Краснодарский край, р-н Гулькевичский, секция/контур 3/39-58 по контурной ведомости племптицесовхоза "Юбилейный", расположенного в границах сельского поселения Венцы-Заря	Земли сельскохозяйственного назначения	Для сельскохозяйственного производства	Собственность	Общество с ограниченной ответственностью Племенное хозяйство "Юбилейное"	-	Коммунальное обслуживание (код 3.1)
2.11	23:06:1803001:18	904 391	1	:18:ЗУ1(5)	Краснодарский край, р-н Гулькевичский, секция/контур 3/39-58 по контурной ведомости племптицесовхоза "Юбилейный", расположенного в границах сельского поселения Венцы-Заря	Земли сельскохозяйственного назначения	Для сельскохозяйственного производства	Собственность	Общество с ограниченной ответственностью Племенное хозяйство "Юбилейное"	-	Коммунальное обслуживание (код 3.1)
2.12	23:06:1803001:18	904 391	1	:18:ЗУ1(6)	Краснодарский край, р-н Гулькевичский, секция/контур 3/39-58 по контурной ведомости племптицесовхоза "Юбилейный", расположенного в границах сельского поселения Венцы-Заря	Земли сельскохозяйственного назначения	Для сельскохозяйственного производства	Собственность	Общество с ограниченной ответственностью Племенное хозяйство "Юбилейное"	-	Коммунальное обслуживание (код 3.1)

Таблица№2

Ведомость образуемых земельных участков для размещения объекта на период эксплуатации											
Условный номер	Кадастровый номер участка/квартала	Площадь исходного ЗУ кв.м.	Площадь образуемого ЗУ, кв.м.	Условный номер образуемого ЗУ	Адрес исходного ЗУ	Категория земель исходного ЗУ	Вид разрешенного использования исходного ЗУ	Вид права исходного ЗУ	Правообладатель исходного ЗУ	Ограничение прав и обременение исходного ЗУ	Вид разрешенного использования образуемого участка
1	2	3	4	5	6	7	8	9	10	11	12
2.13	23:06:1803001:18	904 391	1	:18:ЗУ1(7)	Краснодарский край, р-н Гулькевичский, секция/контур 3/39-58 по контурной ведомости племптицесовхоза "Юбилейный", расположенного в границах сельского поселения Венцы-Заря	Земли сельскохозяйственного назначения	Для сельскохозяйственного производства	Собственность	Общество с ограниченной ответственностью Племенное хозяйство "Юбилейное"	-	Коммунальное обслуживание (код 3.1)
2.14	23:06:1803001:18	904 391	1	:18:ЗУ1(8)	Краснодарский край, р-н Гулькевичский, секция/контур 3/39-58 по контурной ведомости племптицесовхоза "Юбилейный", расположенного в границах сельского поселения Венцы-Заря	Земли сельскохозяйственного назначения	Для сельскохозяйственного производства	Собственность	Общество с ограниченной ответственностью Племенное хозяйство "Юбилейное"	-	Коммунальное обслуживание (код 3.1)
2.15	23:06:1803001:18	904 391	1	:18:ЗУ1(9)	Краснодарский край, р-н Гулькевичский, секция/контур 3/39-58 по контурной ведомости племптицесовхоза "Юбилейный", расположенного в границах сельского поселения Венцы-Заря	Земли сельскохозяйственного назначения	Для сельскохозяйственного производства	Собственность	Общество с ограниченной ответственностью Племенное хозяйство "Юбилейное"	-	Коммунальное обслуживание (код 3.1)
2.16	23:06:1803001:18	904 391	1	:18:ЗУ1(10)	Краснодарский край, р-н Гулькевичский, секция/контур 3/39-58 по контурной ведомости племптицесовхоза "Юбилейный", расположенного в границах сельского поселения Венцы-Заря	Земли сельскохозяйственного назначения	Для сельскохозяйственного производства	Собственность	Общество с ограниченной ответственностью Племенное хозяйство "Юбилейное"	-	Коммунальное обслуживание (код 3.1)
2.17	23:06:1803001:18	904 391	1	:18:ЗУ1(11)	Краснодарский край, р-н Гулькевичский, секция/контур 3/39-58 по контурной ведомости племптицесовхоза "Юбилейный", расположенного в границах сельского поселения Венцы-Заря	Земли сельскохозяйственного назначения	Для сельскохозяйственного производства	Собственность	Общество с ограниченной ответственностью Племенное хозяйство "Юбилейное"	-	Коммунальное обслуживание (код 3.1)
2.18	23:06:1803001:18	904 391	1	:18:ЗУ1(12)	Краснодарский край, р-н Гулькевичский, секция/контур 3/39-58 по контурной ведомости племптицесовхоза "Юбилейный", расположенного в границах сельского поселения Венцы-Заря	Земли сельскохозяйственного назначения	Для сельскохозяйственного производства	Собственность	Общество с ограниченной ответственностью Племенное хозяйство "Юбилейное"	-	Коммунальное обслуживание (код 3.1)

Таблица№2

Ведомость образуемых земельных участков для размещения объекта на период эксплуатации											
Условный номер	Кадастровый номер участка/квартала	Площадь исходного ЗУ кв.м.	Площадь образуемого ЗУ, кв.м.	Условный номер образуемого ЗУ	Адрес исходного ЗУ	Категория земель исходного ЗУ	Вид разрешенного использования исходного ЗУ	Вид права исходного ЗУ	Правообладатель исходного ЗУ	Ограничение прав и обременение исходного ЗУ	Вид разрешенного использования образуемого участка
1	2	3	4	5	6	7	8	9	10	11	12
2.19	23:06:1803001:18	904 391	1	:18:ЗУ1(13)	Краснодарский край, р-н Гулькевичский, секция/контур 3/39-58 по контурной ведомости племптицесовхоза "Юбилейный", расположенного в границах сельского поселения Венцы-Заря	Земли сельскохозяйственного назначения	Для сельскохозяйственного производства	Собственность	Общество с ограниченной ответственностью Племенное хозяйство "Юбилейное"	-	Коммунальное обслуживание (код 3.1)
2.20	23:06:1803001:18	904 391	1	:18:ЗУ1(14)	Краснодарский край, р-н Гулькевичский, секция/контур 3/39-58 по контурной ведомости племптицесовхоза "Юбилейный", расположенного в границах сельского поселения Венцы-Заря	Земли сельскохозяйственного назначения	Для сельскохозяйственного производства	Собственность	Общество с ограниченной ответственностью Племенное хозяйство "Юбилейное"	-	Коммунальное обслуживание (код 3.1)
2.21	23:06:1803001:18	904 391	1	:18:ЗУ1(15)	Краснодарский край, р-н Гулькевичский, секция/контур 3/39-58 по контурной ведомости племптицесовхоза "Юбилейный", расположенного в границах сельского поселения Венцы-Заря	Земли сельскохозяйственного назначения	Для сельскохозяйственного производства	Собственность	Общество с ограниченной ответственностью Племенное хозяйство "Юбилейное"	-	Коммунальное обслуживание (код 3.1)
2.22	23:06:1803001:18	904 391	1	:18:ЗУ1(16)	Краснодарский край, р-н Гулькевичский, секция/контур 3/39-58 по контурной ведомости племптицесовхоза "Юбилейный", расположенного в границах сельского поселения Венцы-Заря	Земли сельскохозяйственного назначения	Для сельскохозяйственного производства	Собственность	Общество с ограниченной ответственностью Племенное хозяйство "Юбилейное"	-	Коммунальное обслуживание (код 3.1)
2.23	23:06:1803001:18	904 391	1	:18:ЗУ1(17)	Краснодарский край, р-н Гулькевичский, секция/контур 3/39-58 по контурной ведомости племптицесовхоза "Юбилейный", расположенного в границах сельского поселения Венцы-Заря	Земли сельскохозяйственного назначения	Для сельскохозяйственного производства	Собственность	Общество с ограниченной ответственностью Племенное хозяйство "Юбилейное"	-	Коммунальное обслуживание (код 3.1)
2.24	23:06:1803001:18	904 391	1	:18:ЗУ1(18)	Краснодарский край, р-н Гулькевичский, секция/контур 3/39-58 по контурной ведомости племптицесовхоза "Юбилейный", расположенного в границах сельского поселения Венцы-Заря	Земли сельскохозяйственного назначения	Для сельскохозяйственного производства	Собственность	Общество с ограниченной ответственностью Племенное хозяйство "Юбилейное"	-	Коммунальное обслуживание (код 3.1)

Таблица№2

Ведомость образуемых земельных участков для размещения объекта на период эксплуатации											
Условный номер	Кадастровый номер участка/квартала	Площадь исходного ЗУ кв.м.	Площадь образуемого ЗУ, кв.м.	Условный номер образуемого ЗУ	Адрес исходного ЗУ	Категория земель исходного ЗУ	Вид разрешенного использования исходного ЗУ	Вид права исходного ЗУ	Правообладатель исходного ЗУ	Ограничение прав и обременение исходного ЗУ	Вид разрешенного использования образуемого участка
1	2	3	4	5	6	7	8	9	10	11	12
2.25	23:06:1803001:18	904 391	1	:18:ЗУ1(19)	Краснодарский край, р-н Гулькевичский, секция/контур 3/39-58 по контурной ведомости племптицесовхоза "Юбилейный", расположенного в границах сельского поселения Венцы-Заря	Земли сельскохозяйственного назначения	Для сельскохозяйственного производства	Собственность	Общество с ограниченной ответственностью Племенное хозяйство "Юбилейное"	-	Коммунальное обслуживание (код 3.1)
2.26	23:06:1803001:18	904 391	1	:18:ЗУ1(20)	Краснодарский край, р-н Гулькевичский, секция/контур 3/39-58 по контурной ведомости племптицесовхоза "Юбилейный", расположенного в границах сельского поселения Венцы-Заря	Земли сельскохозяйственного назначения	Для сельскохозяйственного производства	Собственность	Общество с ограниченной ответственностью Племенное хозяйство "Юбилейное"	-	Коммунальное обслуживание (код 3.1)
3.2	23:06:1803001:15	9 413	1	:15:ЗУ1	край Краснодарский, р-н Гулькевичский, с/п Венцы-Заря, х. Духовской	Земли сельскохозяйственного назначения	для размещения производственных и административных зданий, строений, сооружений промышленности, коммунального хозяйства, материально-технического, продовольственного снабжения, сбыта и заготовок.	Собственность	Краснодарский край	-	Коммунальное обслуживание (код 3.1)
4.2	23:06:1803001:6 входит в состав 23:06:0000000:10	148 115	1	:10:ЗУ1(1)	край Краснодарский, р-н Гулькевичский, а/д "подъезд к х. Духовскому"	Земли промышленности	Эксплуатация автодороги	Собственность	Краснодарский край	-	Коммунальное обслуживание (код 3.1)
4.3	23:06:1803001:6 входит в состав 23:06:0000000:10	148 115	1	:10:ЗУ1(2)	край Краснодарский, р-н Гулькевичский, а/д "подъезд к х. Духовскому"	Земли промышленности	Эксплуатация автодороги	Собственность	Краснодарский край	-	Коммунальное обслуживание (код 3.1)
4.4	23:06:1803001:6 входит в состав 23:06:0000000:10	148 115	1	:10:ЗУ1(3)	край Краснодарский, р-н Гулькевичский, а/д "подъезд к х. Духовскому"	Земли промышленности	Эксплуатация автодороги	Собственность	Краснодарский край	-	Коммунальное обслуживание (код 3.1)
4.5	23:06:1803001:6 входит в состав 23:06:0000000:10	148 115	1	:10:ЗУ1(4)	край Краснодарский, р-н Гулькевичский, а/д "подъезд к х. Духовскому"	Земли промышленности	Эксплуатация автодороги	Собственность	Краснодарский край	-	Коммунальное обслуживание (код 3.1)
4.6	23:06:1803001:6 входит в состав 23:06:0000000:10	148 115	1	:10:ЗУ1(5)	край Краснодарский, р-н Гулькевичский, а/д "подъезд к х. Духовскому"	Земли промышленности	Эксплуатация автодороги	Собственность	Краснодарский край	-	Коммунальное обслуживание (код 3.1)
4.7	23:06:1803001:6 входит в состав 23:06:0000000:10	148 115	1	:10:ЗУ1(6)	край Краснодарский, р-н Гулькевичский, а/д "подъезд к х. Духовскому"	Земли промышленности	Эксплуатация автодороги	Собственность	Краснодарский край	-	Коммунальное обслуживание (код 3.1)
5.2	23:06:1701000:560	498 652	1	:560:ЗУ1(1)	Краснодарский край, Гулькевичский р-н, в границах кадастрового квартала 23:06:1701000	Земли сельскохозяйственного назначения	Для селькохозяйственного производства	Собственность	Кальченко Ольга Владимировна	-	Коммунальное обслуживание (код 3.1)

Таблица№2

Ведомость образуемых земельных участков для размещения объекта на период эксплуатации											
Условный номер	Кадастровый номер участка/квартала	Площадь исходного ЗУ кв.м.	Площадь образуемого ЗУ, кв.м.	Условный номер образуемого ЗУ	Адрес исходного ЗУ	Категория земель исходного ЗУ	Вид разрешенного использования исходного ЗУ	Вид права исходного ЗУ	Правообладатель исходного ЗУ	Ограничение прав и обременение исходного ЗУ	Вид разрешенного использования образуемого участка
1	2	3	4	5	6	7	8	9	10	11	12
5.3	23:06:1701000:560	498 652	1	:560:ЗУ1(2)	Краснодарский край, Гулькевичский р-н, в границах кадастрового квартала 23:06:1701000	Земли сельскохозяйственного назначения	Для селькохозяйственного производства	Собственность	Кальченко Ольга Владимировна	-	Коммунальное обслуживание (код 3.1)
5.4	23:06:1701000:560	498 652	1	:560:ЗУ1(3)	Краснодарский край, Гулькевичский р-н, в границах кадастрового квартала 23:06:1701000	Земли сельскохозяйственного назначения	Для селькохозяйственного производства	Собственность	Кальченко Ольга Владимировна	-	Коммунальное обслуживание (код 3.1)
5.5	23:06:1701000:560	498 652	1	:560:ЗУ1(4)	Краснодарский край, Гулькевичский р-н, в границах кадастрового квартала 23:06:1701000	Земли сельскохозяйственного назначения	Для селькохозяйственного производства	Собственность	Кальченко Ольга Владимировна	-	Коммунальное обслуживание (код 3.1)
5.6	23:06:1701000:560	498 652	1	:560:ЗУ1(5)	Краснодарский край, Гулькевичский р-н, в границах кадастрового квартала 23:06:1701000	Земли сельскохозяйственного назначения	Для селькохозяйственного производства	Собственность	Кальченко Ольга Владимировна	-	Коммунальное обслуживание (код 3.1)
5.7	23:06:1701000:560	498 652	1	:560:ЗУ1(6)	Краснодарский край, Гулькевичский р-н, в границах кадастрового квартала 23:06:1701000	Земли сельскохозяйственного назначения	Для селькохозяйственного производства	Собственность	Кальченко Ольга Владимировна	-	Коммунальное обслуживание (код 3.1)
5.8	23:06:1701000:560	498 652	1	:560:ЗУ1(7)	Краснодарский край, Гулькевичский р-н, в границах кадастрового квартала 23:06:1701000	Земли сельскохозяйственного назначения	Для селькохозяйственного производства	Собственность	Кальченко Ольга Владимировна	-	Коммунальное обслуживание (код 3.1)
5.9	23:06:1701000:560	498 652	1	:560:ЗУ1(8)	Краснодарский край, Гулькевичский р-н, в границах кадастрового квартала 23:06:1701000	Земли сельскохозяйственного назначения	Для селькохозяйственного производства	Собственность	Кальченко Ольга Владимировна	-	Коммунальное обслуживание (код 3.1)
5.10	23:06:1701000:560	498 652	1	:560:ЗУ1(10)	Краснодарский край, Гулькевичский р-н, в границах кадастрового квартала 23:06:1701000	Земли сельскохозяйственного назначения	Для селькохозяйственного производства	Собственность	Кальченко Ольга Владимировна	-	Коммунальное обслуживание (код 3.1)
5.11	23:06:1701000:560	498 652	1	:560:ЗУ1(11)	Краснодарский край, Гулькевичский р-н, в границах кадастрового квартала 23:06:1701000	Земли сельскохозяйственного назначения	Для селькохозяйственного производства	Собственность	Кальченко Ольга Владимировна	-	Коммунальное обслуживание (код 3.1)
6.3	23:06:1701000:557	492 242	1	:557:ЗУ1(1)	Краснодарский край, Гулькевичский р-н, в границах кадастрового квартала 23:06:1701000	Земли сельскохозяйственного назначения	Для селькохозяйственного производства	Собственность	Кальченко Ольга Владимировна	-	Коммунальное обслуживание (код 3.1)
6.4	23:06:1701000:557	492 242	1	:557:ЗУ1(2)	Краснодарский край, Гулькевичский р-н, в границах кадастрового квартала 23:06:1701000	Земли сельскохозяйственного назначения	Для селькохозяйственного производства	Собственность	Кальченко Ольга Владимировна	-	Коммунальное обслуживание (код 3.1)
6.5	23:06:1701000:557	492 242	1	:557:ЗУ1(3)	Краснодарский край, Гулькевичский р-н, в границах кадастрового квартала 23:06:1701000	Земли сельскохозяйственного назначения	Для селькохозяйственного производства	Собственность	Кальченко Ольга Владимировна	-	Коммунальное обслуживание (код 3.1)

Таблица№2

Ведомость образуемых земельных участков для размещения объекта на период эксплуатации											
Условный номер	Кадастровый номер участка/квартала	Площадь исходного ЗУ кв.м.	Площадь образуемого ЗУ, кв.м.	Условный номер образуемого ЗУ	Адрес исходного ЗУ	Категория земель исходного ЗУ	Вид разрешенного использования исходного ЗУ	Вид права исходного ЗУ	Правообладатель исходного ЗУ	Ограничение прав и обременение исходного ЗУ	Вид разрешенного использования образуемого участка
1	2	3	4	5	6	7	8	9	10	11	12
6.6	23:06:1701000:557	492 242	1	:557:ЗУ1(4)	Краснодарский край, Гулькевичский р-н, в границах кадастрового квартала 23:06:1701000	Земли сельскохозяйственного назначения	Для селькохозяйственного производства	Собственность	Кальченко Ольга Владимировна	-	Коммунальное обслуживание (код 3.1)
6.7	23:06:1701000:557	492 242	1	:557:ЗУ1(5)	Краснодарский край, Гулькевичский р-н, в границах кадастрового квартала 23:06:1701000	Земли сельскохозяйственного назначения	Для селькохозяйственного производства	Собственность	Кальченко Ольга Владимировна	-	Коммунальное обслуживание (код 3.1)
6.8	23:06:1701000:557	492 242	1	:557:ЗУ1(6)	Краснодарский край, Гулькевичский р-н, в границах кадастрового квартала 23:06:1701000	Земли сельскохозяйственного назначения	Для селькохозяйственного производства	Собственность	Кальченко Ольга Владимировна	-	Коммунальное обслуживание (код 3.1)
6.9	23:06:1701000:557	492 242	1	:557:ЗУ1(7)	Краснодарский край, Гулькевичский р-н, в границах кадастрового квартала 23:06:1701000	Земли сельскохозяйственного назначения	Для селькохозяйственного производства	Собственность	Кальченко Ольга Владимировна	-	Коммунальное обслуживание (код 3.1)
6.10	23:06:1701000:557	492 242	1	:557:ЗУ1(8)	Краснодарский край, Гулькевичский р-н, в границах кадастрового квартала 23:06:1701000	Земли сельскохозяйственного назначения	Для селькохозяйственного производства	Собственность	Кальченко Ольга Владимировна	-	Коммунальное обслуживание (код 3.1)
6.11	23:06:1701000:557	492 242	1	:557:ЗУ1(9)	Краснодарский край, Гулькевичский р-н, в границах кадастрового квартала 23:06:1701000	Земли сельскохозяйственного назначения	Для селькохозяйственного производства	Собственность	Кальченко Ольга Владимировна	-	Коммунальное обслуживание (код 3.1)
6.12	23:06:1701000:557	492 242	1	:557:ЗУ1(10)	Краснодарский край, Гулькевичский р-н, в границах кадастрового квартала 23:06:1701000	Земли сельскохозяйственного назначения	Для селькохозяйственного производства	Собственность	Кальченко Ольга Владимировна	-	Коммунальное обслуживание (код 3.1)
6.13	23:06:1701000:557	492 242	1	:557:ЗУ1(11)	Краснодарский край, Гулькевичский р-н, в границах кадастрового квартала 23:06:1701000	Земли сельскохозяйственного назначения	Для селькохозяйственного производства	Собственность	Кальченко Ольга Владимировна	-	Коммунальное обслуживание (код 3.1)
6.14	23:06:1701000:557	492 242	1	:557:ЗУ1(12)	Краснодарский край, Гулькевичский р-н, в границах кадастрового квартала 23:06:1701000	Земли сельскохозяйственного назначения	Для селькохозяйственного производства	Собственность	Кальченко Ольга Владимировна	-	Коммунальное обслуживание (код 3.1)
6.15	23:06:1701000:557	492 242	1	:557:ЗУ1(13)	Краснодарский край, Гулькевичский р-н, в границах кадастрового квартала 23:06:1701000	Земли сельскохозяйственного назначения	Для селькохозяйственного производства	Собственность	Кальченко Ольга Владимировна	-	Коммунальное обслуживание (код 3.1)
6.16	23:06:1701000:557	492 242	1	:557:ЗУ1(14)	Краснодарский край, Гулькевичский р-н, в границах кадастрового квартала 23:06:1701000	Земли сельскохозяйственного назначения	Для селькохозяйственного производства	Собственность	Кальченко Ольга Владимировна	-	Коммунальное обслуживание (код 3.1)
6.17	23:06:1701000:557	492 242	1	:557:ЗУ1(15)	Краснодарский край, Гулькевичский р-н, в границах кадастрового квартала 23:06:1701000	Земли сельскохозяйственного назначения	Для селькохозяйственного производства	Собственность	Кальченко Ольга Владимировна	-	Коммунальное обслуживание (код 3.1)

Таблица№2

Ведомость образуемых земельных участков для размещения объекта на период эксплуатации											
Условный номер	Кадастровый номер участка/квартала	Площадь исходного ЗУ кв.м.	Площадь образуемого ЗУ, кв.м.	Условный номер образуемого ЗУ	Адрес исходного ЗУ	Категория земель исходного ЗУ	Вид разрешенного использования исходного ЗУ	Вид права исходного ЗУ	Правообладатель исходного ЗУ	Ограничение прав и обременение исходного ЗУ	Вид разрешенного использования образуемого участка
1	2	3	4	5	6	7	8	9	10	11	12
7.2	23:06:1701000:507	2 840 687	1	:507:ЗУ1(1)	раснодарский край, Гулькевичский р-н, в границах сельского поселения Венцы-Заря, в центральной части кадастрового квартала 23:06:1701000	Земли сельскохозяйственного назначения	Для сельскохозяйственного производства	Собственность	Клименко Алексей Викторович	-	Коммунальное обслуживание (код 3.1)
7.3	23:06:1701000:507	2 840 687	1	:507:ЗУ1(2)	раснодарский край, Гулькевичский р-н, в границах сельского поселения Венцы-Заря, в центральной части кадастрового квартала 23:06:1701000	Земли сельскохозяйственного назначения	Для сельскохозяйственного производства	Собственность	Клименко Алексей Викторович	-	Коммунальное обслуживание (код 3.1)
7.4	23:06:1701000:507	2 840 687	1	:507:ЗУ1(3)	раснодарский край, Гулькевичский р-н, в границах сельского поселения Венцы-Заря, в центральной части кадастрового квартала 23:06:1701000	Земли сельскохозяйственного назначения	Для сельскохозяйственного производства	Собственность	Клименко Алексей Викторович	-	Коммунальное обслуживание (код 3.1)
7.5	23:06:1701000:507	2 840 687	1	:507:ЗУ1(4)	раснодарский край, Гулькевичский р-н, в границах сельского поселения Венцы-Заря, в центральной части кадастрового квартала 23:06:1701000	Земли сельскохозяйственного назначения	Для сельскохозяйственного производства	Собственность	Клименко Алексей Викторович	-	Коммунальное обслуживание (код 3.1)
7.6	23:06:1701000:507	2 840 687	1	:507:ЗУ1(5)	раснодарский край, Гулькевичский р-н, в границах сельского поселения Венцы-Заря, в центральной части кадастрового квартала 23:06:1701000	Земли сельскохозяйственного назначения	Для сельскохозяйственного производства	Собственность	Клименко Алексей Викторович	-	Коммунальное обслуживание (код 3.1)
7.7	23:06:1701000:507	2 840 687	1	:507:ЗУ1(6)	раснодарский край, Гулькевичский р-н, в границах сельского поселения Венцы-Заря, в центральной части кадастрового квартала 23:06:1701000	Земли сельскохозяйственного назначения	Для сельскохозяйственного производства	Собственность	Клименко Алексей Викторович	-	Коммунальное обслуживание (код 3.1)
К7	23:06::0000000	-	1	23:06::0000000:ЗУ3(1)	Краснодарский край, р-н Гулькевичский, х. Духовской	Категория не установлена	в границах кадастрового квартала	Неразграниченные земли государственной собственности			Коммунальное обслуживание (код 3.1)
К8	23:06::0000000	-	1	23:06::0000000:ЗУ3(2)	Краснодарский край, р-н Гулькевичский, х. Духовской	Категория не установлена	в границах кадастрового квартала	Неразграниченные земли государственной собственности			Коммунальное обслуживание (код 3.1)
К9	23:06::0000000	-	1	23:06::0000000:ЗУ3(3)	Краснодарский край, р-н Гулькевичский, х. Духовской	Категория не установлена	в границах кадастрового квартала	Неразграниченные земли государственной собственности			Коммунальное обслуживание (код 3.1)
К10	23:06::0000000	-	1	23:06::0000000:ЗУ4(1)	Краснодарский край, р-н Гулькевичский	Категория не установлена	в границах кадастрового квартала	Неразграниченные земли государственной собственности			Коммунальное обслуживание (код 3.1)

Таблица№2

Ведомость образуемых земельных участков для размещения объекта на период эксплуатации											
Условный номер	Кадастровый номер участка/квартала	Площадь исходного ЗУ кв.м.	Площадь образуемого ЗУ, кв.м.	Условный номер образуемого ЗУ	Адрес исходного ЗУ	Категория земель исходного ЗУ	Вид разрешенного использования исходного ЗУ	Вид права исходного ЗУ	Правообладатель исходного ЗУ	Ограничение прав и обременение исходного ЗУ	Вид разрешенного использования образуемого участка
1	2	3	4	5	6	7	8	9	10	11	12
К11	23:06::0000000	-	1	23:06::0000000:ЗУ4(2)	Краснодарский край, р-н Гулькевичский	Категория не установлена	в границах кадастрового квартала	Неразграниченные земли государственной собственности			Коммунальное обслуживание (код 3.1)
К12	23:06::0000000	-	1	23:06::0000000:ЗУ4(3)	Краснодарский край, р-н Гулькевичский	Категория не установлена	в границах кадастрового квартала	Неразграниченные земли государственной собственности			Коммунальное обслуживание (код 3.1)
К13	23:06::0000000	-	1	23:06::0000000:ЗУ4(4)	Краснодарский край, р-н Гулькевичский	Категория не установлена	в границах кадастрового квартала	Неразграниченные земли государственной собственности			Коммунальное обслуживание (код 3.1)
К14	23:06::0000000	-	1	23:06::0000000:ЗУ4(5)	Краснодарский край, р-н Гулькевичский	Категория не установлена	в границах кадастрового квартала	Неразграниченные земли государственной собственности			Коммунальное обслуживание (код 3.1)
К15	23:06::0000000	-	1	23:06::0000000:ЗУ4(6)	Краснодарский край, р-н Гулькевичский	Категория не установлена	в границах кадастрового квартала	Неразграниченные земли государственной собственности			Коммунальное обслуживание (код 3.1)
К16	23:06::0000000	-	1	23:06::0000000:ЗУ4(7)	Краснодарский край, р-н Гулькевичский	Категория не установлена	в границах кадастрового квартала	Неразграниченные земли государственной собственности			Коммунальное обслуживание (код 3.1)
К17	23:06::0000000	-	1	23:06::0000000:ЗУ4(8)	Краснодарский край, р-н Гулькевичский	Категория не установлена	в границах кадастрового квартала	Неразграниченные земли государственной собственности			Коммунальное обслуживание (код 3.1)
К18	23:06::0000000	-	1	23:06::0000000:ЗУ4(9)	Краснодарский край, р-н Гулькевичский	Категория не установлена	в границах кадастрового квартала	Неразграниченные земли государственной собственности			Коммунальное обслуживание (код 3.1)
К19	23:06::0000000	-	1	23:06::0000000:ЗУ4(10)	Краснодарский край, р-н Гулькевичский	Категория не установлена	в границах кадастрового квартала	Неразграниченные земли государственной собственности			Коммунальное обслуживание (код 3.1)
К20	23:06::0000000	-	1	23:06::0000000:ЗУ4(11)	Краснодарский край, р-н Гулькевичский	Категория не установлена	в границах кадастрового квартала	Неразграниченные земли государственной собственности			Коммунальное обслуживание (код 3.1)
К21	23:06::0000000	-	1	23:06::0000000:ЗУ4(12)	Краснодарский край, р-н Гулькевичский	Категория не установлена	в границах кадастрового квартала	Неразграниченные земли государственной собственности			Коммунальное обслуживание (код 3.1)
К22	23:06::0000000	-	1	23:06::0000000:ЗУ4(13)	Краснодарский край, р-н Гулькевичский	Категория не установлена	в границах кадастрового квартала	Неразграниченные земли государственной собственности			Коммунальное обслуживание (код 3.1)
К23	23:06::0000000	-	1	23:06::0000000:ЗУ4(14)	Краснодарский край, р-н Гулькевичский	Категория не установлена	в границах кадастрового квартала	Неразграниченные земли государственной собственности			Коммунальное обслуживание (код 3.1)
К24	23:06::0000000	-	1	23:06::0000000:ЗУ4(15)	Краснодарский край, р-н Гулькевичский	Категория не установлена	в границах кадастрового квартала	Неразграниченные земли государственной собственности			Коммунальное обслуживание (код 3.1)
К25	23:06::0000000	-	1	23:06::0000000:ЗУ4(16)	Краснодарский край, р-н Гулькевичский	Категория не установлена	в границах кадастрового квартала	Неразграниченные земли государственной собственности			Коммунальное обслуживание (код 3.1)
К26	23:06::0000000	-	1	23:06::0000000:ЗУ4(17)	Краснодарский край, р-н Гулькевичский	Категория не установлена	в границах кадастрового квартала	Неразграниченные земли государственной собственности			Коммунальное обслуживание (код 3.1)

Таблица№2

Ведомость образуемых земельных участков для размещения объекта на период эксплуатации											
Условный номер	Кадастровый номер участка/квартала	Площадь исходного ЗУ кв.м.	Площадь образуемого ЗУ, кв.м.	Условный номер образуемого ЗУ	Адрес исходного ЗУ	Категория земель исходного ЗУ	Вид разрешенного использования исходного ЗУ	Вид права исходного ЗУ	Правообладатель исходного ЗУ	Ограничение прав и обременение исходного ЗУ	Вид разрешенного использования образуемого участка
1	2	3	4	5	6	7	8	9	10	11	12
К27	23:06::0000000	-	1	23:06::0000000:ЗУ4(18)	Краснодарский край, р-н Гулькевичский	Категория не установлена	в границах кадастрового квартала	Неразграниченные земли государственной собственности			Коммунальное обслуживание (код 3.1)
К28	23:06::0000000	-	1	23:06::0000000:ЗУ4(19)	Краснодарский край, р-н Гулькевичский	Категория не установлена	в границах кадастрового квартала	Неразграниченные земли государственной собственности			Коммунальное обслуживание (код 3.1)
К29	23:06::0000000	-	1	23:06::0000000:ЗУ4(20)	Краснодарский край, р-н Гулькевичский	Категория не установлена	в границах кадастрового квартала	Неразграниченные земли государственной собственности			Коммунальное обслуживание (код 3.1)
К30	23:06::0000000	-	1	23:06::0000000:ЗУ4(21)	Краснодарский край, р-н Гулькевичский	Категория не установлена	в границах кадастрового квартала	Неразграниченные земли государственной собственности			Коммунальное обслуживание (код 3.1)
К31	23:06::0000000	-	1	23:06::0000000:ЗУ4(22)	Краснодарский край, р-н Гулькевичский	Категория не установлена	в границах кадастрового квартала	Неразграниченные земли государственной собственности			Коммунальное обслуживание (код 3.1)
К32	23:06::0000000	-	1	23:06::0000000:ЗУ4(23)	Краснодарский край, р-н Гулькевичский	Категория не установлена	в границах кадастрового квартала	Неразграниченные земли государственной собственности			Коммунальное обслуживание (код 3.1)
К33	23:06::0000000	-	1	23:06::0000000:ЗУ4(24)	Краснодарский край, р-н Гулькевичский	Категория не установлена	в границах кадастрового квартала	Неразграниченные земли государственной собственности			Коммунальное обслуживание (код 3.1)
К34	23:06::0000000	-	1	23:06::0000000:ЗУ4(25)	Краснодарский край, р-н Гулькевичский	Категория не установлена	в границах кадастрового квартала	Неразграниченные земли государственной собственности			Коммунальное обслуживание (код 3.1)
К35	23:06::0000000	-	1	23:06::0000000:ЗУ4(26)	Краснодарский край, р-н Гулькевичский	Категория не установлена	в границах кадастрового квартала	Неразграниченные земли государственной собственности			Коммунальное обслуживание (код 3.1)
К36	23:06::0000000	-	1	23:06::0000000:ЗУ4(27)	Краснодарский край, р-н Гулькевичский	Категория не установлена	в границах кадастрового квартала	Неразграниченные земли государственной собственности			Коммунальное обслуживание (код 3.1)
К37	23:06::0000000	-	1	23:06::0000000:ЗУ4(28)	Краснодарский край, р-н Гулькевичский	Категория не установлена	в границах кадастрового квартала	Неразграниченные земли государственной собственности			Коммунальное обслуживание (код 3.1)
К38	23:06::0000000	-	1	23:06::0000000:ЗУ4(29)	Краснодарский край, р-н Гулькевичский	Категория не установлена	в границах кадастрового квартала	Неразграниченные земли государственной собственности			Коммунальное обслуживание (код 3.1)
К39	23:06::0000000	-	1	23:06::0000000:ЗУ4(30)	Краснодарский край, р-н Гулькевичский	Категория не установлена	в границах кадастрового квартала	Неразграниченные земли государственной собственности			Коммунальное обслуживание (код 3.1)
К40	23:06::0000000	-	1	23:06::0000000:ЗУ4(31)	Краснодарский край, р-н Гулькевичский	Категория не установлена	в границах кадастрового квартала	Неразграниченные земли государственной собственности			Коммунальное обслуживание (код 3.1)
		Итого:	**92**								

«Присоединение к КРУН-10 кВ I СШ-10 кВ ПС 35 кВ Юбилейная новой ячейки 10 кВ, строительство новой ВЛ-10 кВ от ПС 35 кВ Юбилейная в п. Лесодача, Гулькевичского района (св.670).» (№21200-17-00379144-1) (стандартизированная ставка) (1701995), в границах сельского поселения Венцы-Заря Гулькевичского района Краснодарского края»

Чертеж межевания территории

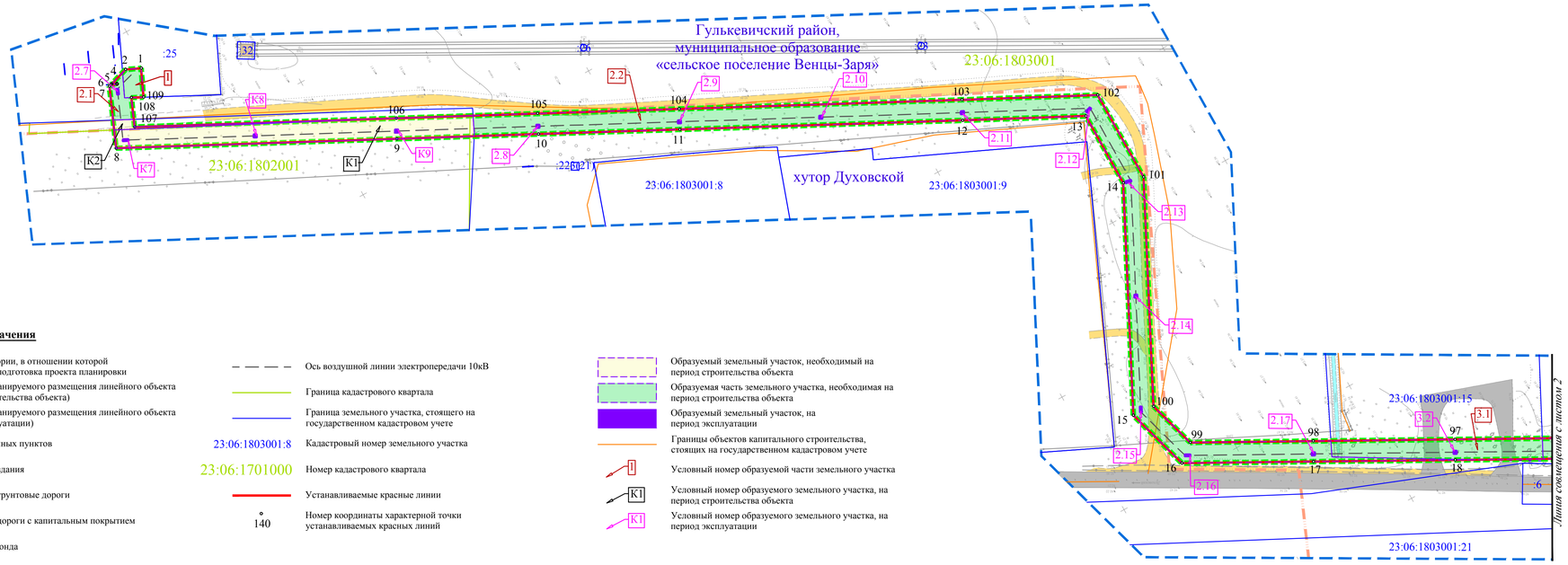

Условные обозначения

- Границы территории, в отношении которой осуществляется подготовка проекта планировки
- Граница зоны планируемого размещения линейного объекта (на период строительства объекта)
- Граница зоны планируемого размещения линейного объекта (на период эксплуатации)
- Границы населенных пунктов
- Существующие здания
- Существующие грунтовые дороги
- Существующие дороги с капитальным покрытием
- Земли водного фонда
- Ось воздушной линии электропередачи 10кВ
- Граница кадастрового квартала
- Граница земельного участка, стоящего на государственном кадастровом учете
- 23:06:1803001:8 — Кадастровый номер земельного участка
- 23:06:1701000 — Номер кадастрового квартала
- Устанавливаемые красные линии
- 140 — Номер координаты характерной точки устанавливаемых красных линий
- Образуемый земельный участок, необходимый на период строительства объекта
- Образуемая часть земельного участка, необходимая на период строительства объекта
- Образуемый земельный участок, на период эксплуатации
- Границы объектов капитального строительства, стоящих на государственном кадастровом учете
- I — Условный номер образуемой части земельного участка
- К1 — Условный номер образуемого земельного участка, на период строительства объекта
- К1 — Условный номер образуемого земельного участка, на период эксплуатации

Схема расположения листов

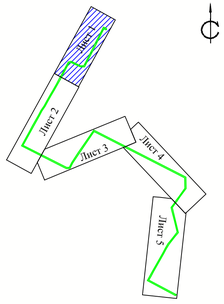

Изм.	Кол.уч	Лист	№ док.	Подпись	Дата	Краснодарский край, Гулькевичский район, муниципальное образование «сельское поселение Венцы-Заря». «Присоединение к КРУН-10 кВ I СШ-10 кВ ПС 35 кВ Юбилейная новой ячейки 10 кВ, строительство новой ВЛ-10 кВ от ПС 35 кВ Юбилейная в п. Лесодача, Гулькевичского района (св.670).» (№21200-17-00379144-1) (стандартизированная ставка) (1701995), в границах сельского поселения Венцы-Заря Гулькевичского района Краснодарского края»			
						ПРОЕКТ МЕЖЕВАНИЯ ТЕРРИТОРИИ (УТВЕРЖДАЕМАЯ ЧАСТЬ)	Стадия	Лист	Листов
ГИП		Антонюк					П	1	5
Н.конт		Иванникова				Чертеж межевания территории М 1:1000	ООО "Энергия"		
Разработал		Тадевосян							

897x286

«Присоединение к КРУН-10 кВ I СШ-10 кВ ПС 35 кВ Юбилейная новой ячейки 10 кВ, строительство новой ВЛ-10 кВ от ПС 35 кВ Юбилейная в п. Лесодача, Гулькевичского района (св.670).» (№21200-17-00379144-1) (стандартизированная ставка) (1701995), в границах сельского поселения Венцы-Заря Гулькевичского района Краснодарского края»

Чертеж межевания территории

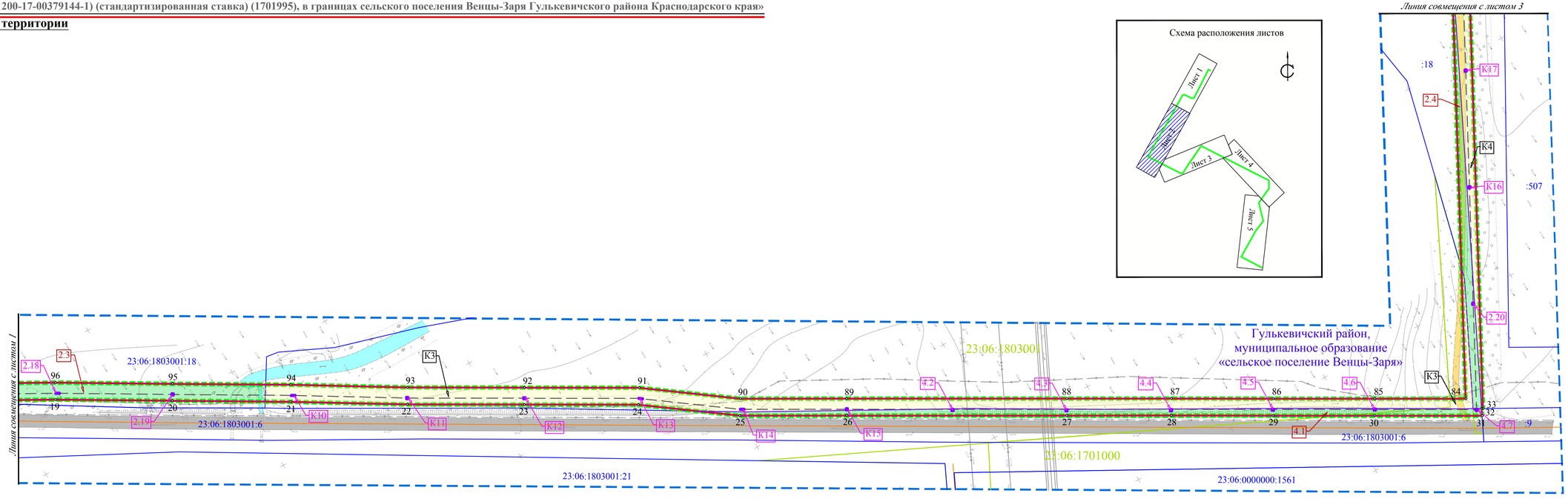

Примечание:
1. Условные обозначения приведены на Листе 1;
2. Система координат МСК-23;
3. Система высот Балтийская 1977 г.

Изм.	Кол.уч	Лист	№ док	Подп.	Дата	Чертеж межевания территории М 1:1000	Лист 2

897x286

«Присоединение к КРУН-10 кВ I СШ-10 кВ ПС 35 кВ Юбилейная новой ячейки 10 кВ, строительство новой ВЛ-10 кВ от ПС 35 кВ Юбилейная в п. Лесодача, Гулькевичского района (св.670).» (№21200-17-00379144-1) (стандартизированная ставка) (1701995), в границах сельского поселения Венцы-Заря Гулькевичского района Краснодарского края»

Чертеж межевания территории

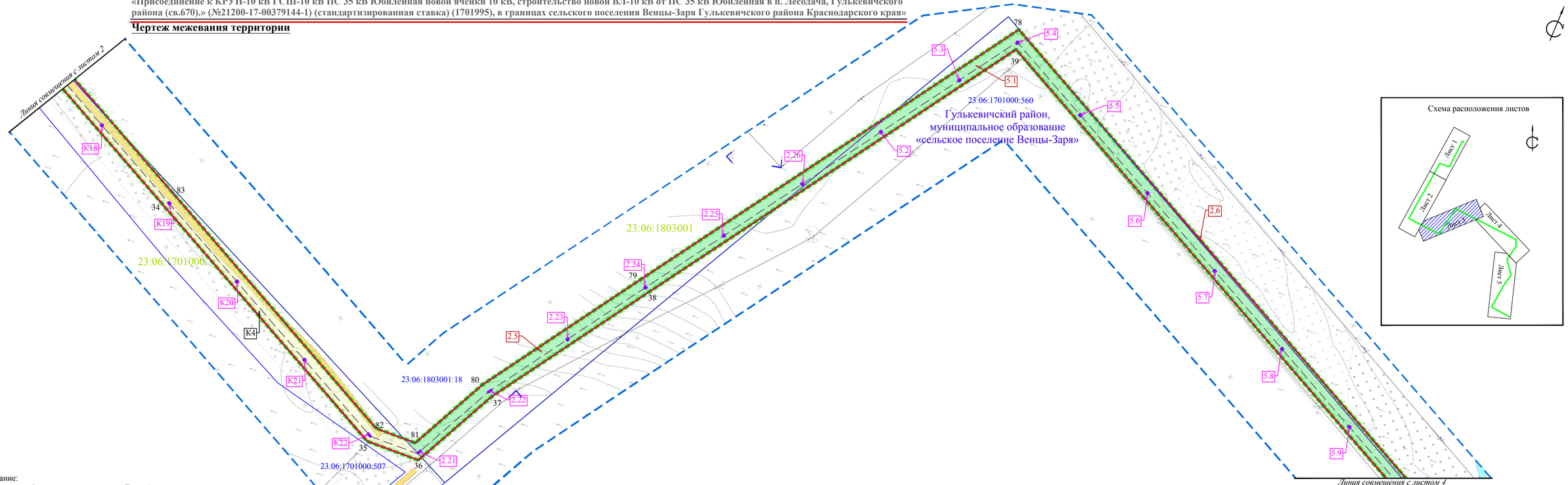

Примечание:
1. Условные обозначения приведены на Листе 1;
2. Система координат МСК-23;
3. Система высот Балтийская 1977 г.

Изм.	Кол.уч	Лист	№ док	Подп.	Дата	Чертеж межевания территории М 1:1000	Лист 3

897x286

«Присоединение к КРУН-10 кВ I СШ-10 кВ ПС 35 кВ Юбилейная новой ячейки 10 кВ, строительство новой ВЛ-10 кВ от ПС 35 кВ Юбилейная в п. Лесодача, Гулькевичского района (св.670).» (№21200-17-00379144-1) (стандартизированная ставка) (1701995), в границах сельского поселения Венцы-Заря Гулькевичского района Краснодарского края»

Чертеж межевания территории

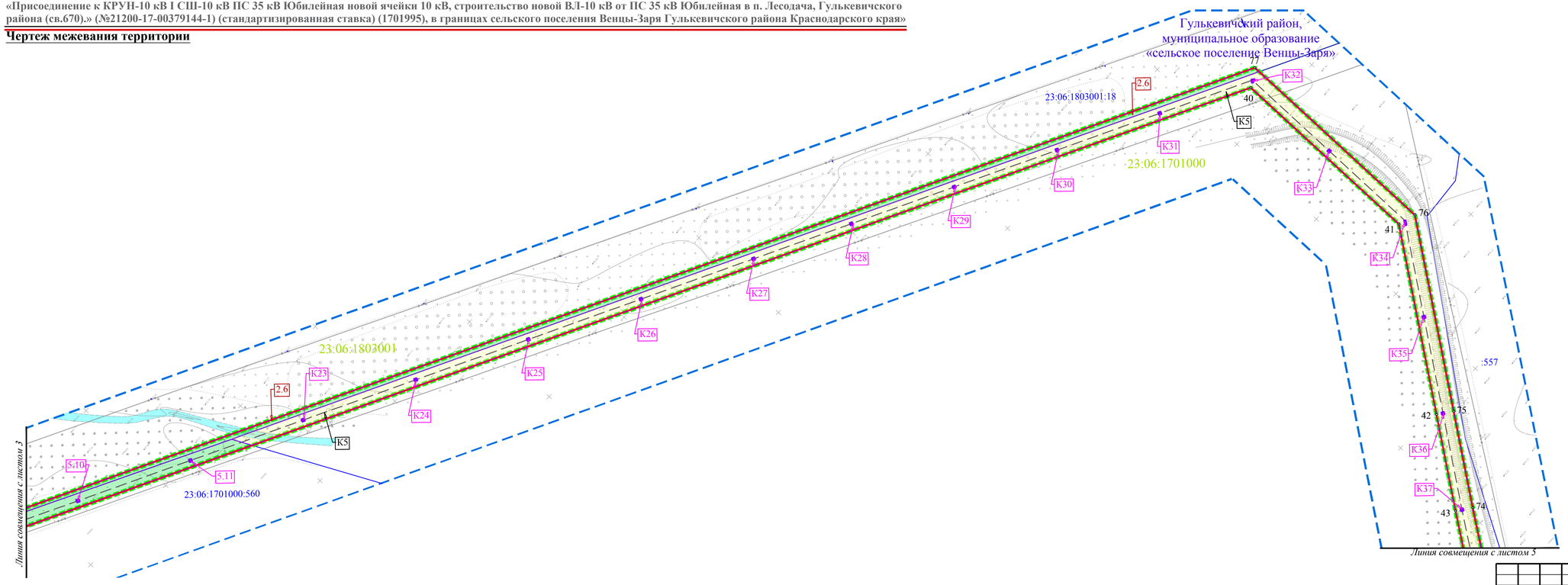

Схема расположения листов

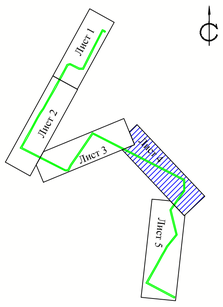

Примечание:
1. Условные обозначения приведены на Листе 1;
2. Система координат МСК-23;
3. Система высот Балтийская 1977 г.

Изм.	Кол.уч	Лист	№ док.	Подп.	Дата	Чертеж межевания территории М 1:1000	Лист 4

897x286

«Присоединение к КРУН-10 кВ I СШ-10 кВ ПС 35 кВ Юбилейная новой ячейки 10 кВ, строительство новой ВЛ-10 кВ от ПС 35 кВ Юбилейная в п. Лесодача, Гулькевичского района (св.670).» (№21200-17-00379144-1) (стандартизированная ставка) (1701995), в границах сельского поселения Венцы-Заря Гулькевичского района Краснодарского края»

Чертеж межевания территории

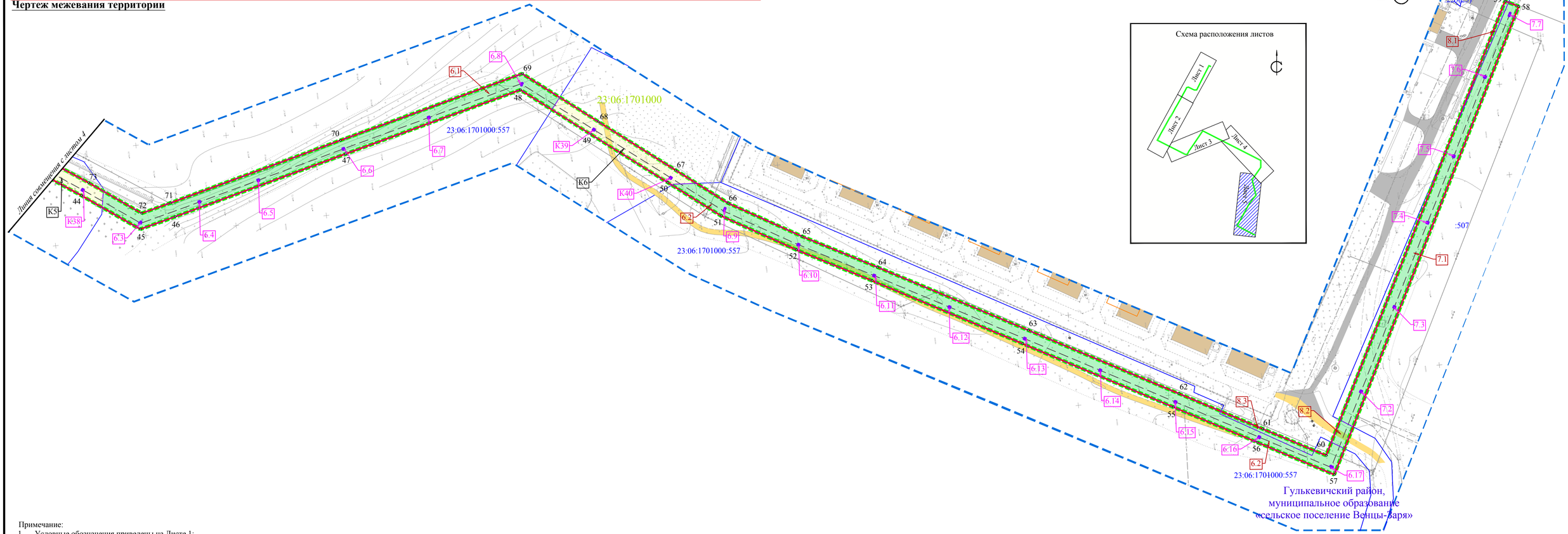

Примечание:
1. Условные обозначения приведены на Листе 1;
2. Система координат МСК-23;
3. Система высот Балтийская 1977 г.

Изм.	Кол.уч	Лист	№ док.	Подп.	Дата	Чертеж межевания территории М 1:1000	Лист 5

340x280