Согласовано

Взам. инв. №

Подп. и дата

Инв. № подл.

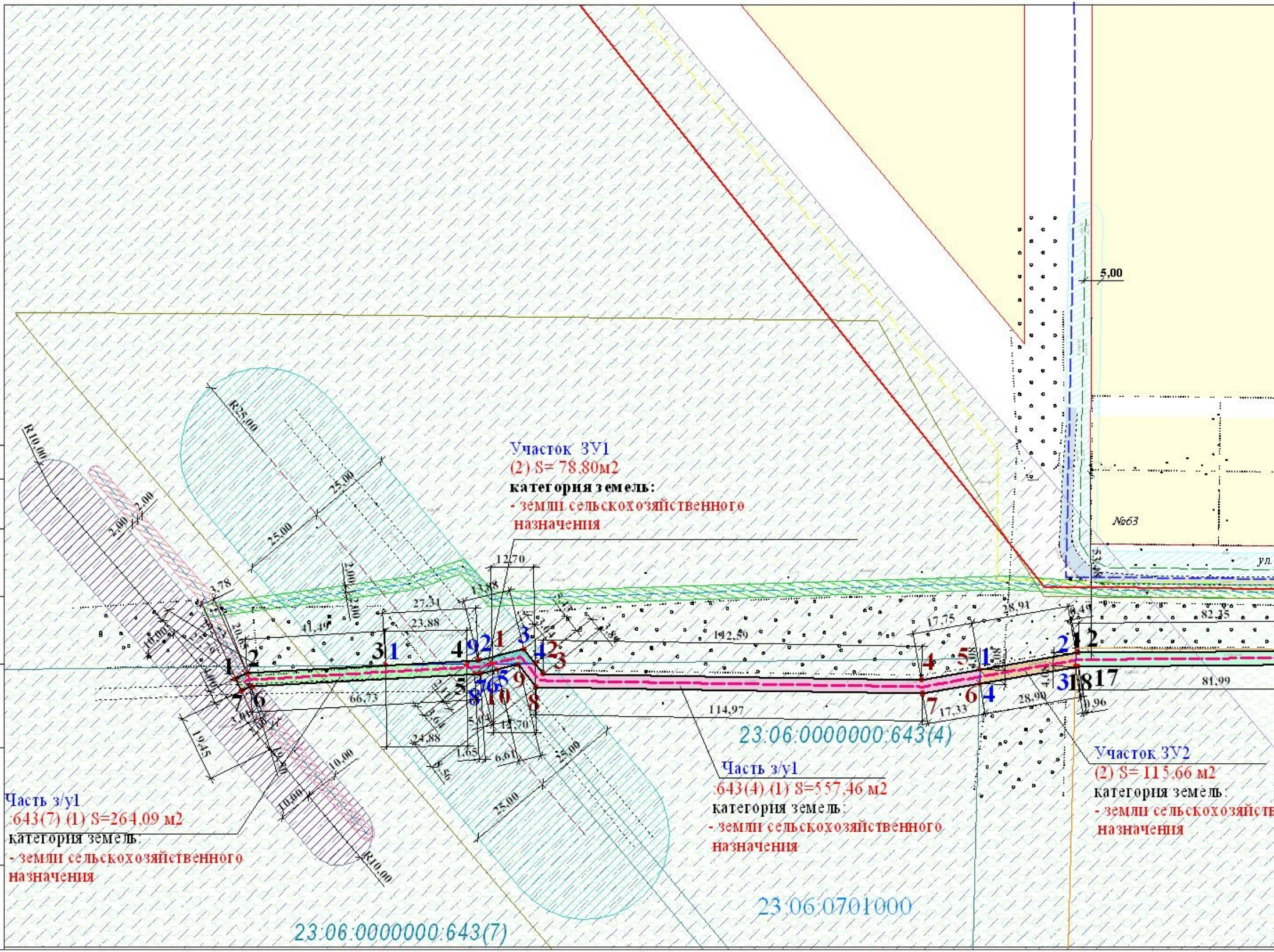

Участок ЗУ1
(2) S= 78,80м2
категория земель:
- земли сельскохозяйственного назначения

Участок ЗУ2
(2) S= 115,66 м2
категория земель:
- земли сельскохозяйств

назначения

Часть з/у1
:643(4) (1) S=557,46 м2
категория земель:
- земли сельскохозяйственного назначения

Часть з/у1
:643(7) (1) S=264,09 м2
категория земель:
- земли сельскохозяйственного назначения

23:06:0000000:643(4)
23:06:0000000:643(7)
23:06:0701000
№63
ул.
5,00
R25,00
R10,00
25,00
2,00
3,78
20,68
10,00
4,00
3,01
19,45
41,49
27,31
23,88
66,73
24,88
12,70
13,88
112,59
114,97
17,75
17,33
28,91
28,90
4,08
0,49
0,96
82,35
81,99
6,61
1,65
5,07
8,56
1
2
3
4
5
6
7
8
9
10
17
18

Чертеж проекта планировки территории по объекту :Газопровод высокого давления от места врезки западная часть п.Комсомольский по ул.Новоселов до з/у ул.Советская,50 г.Гулькевичи Гулькевичский район Краснодарского края

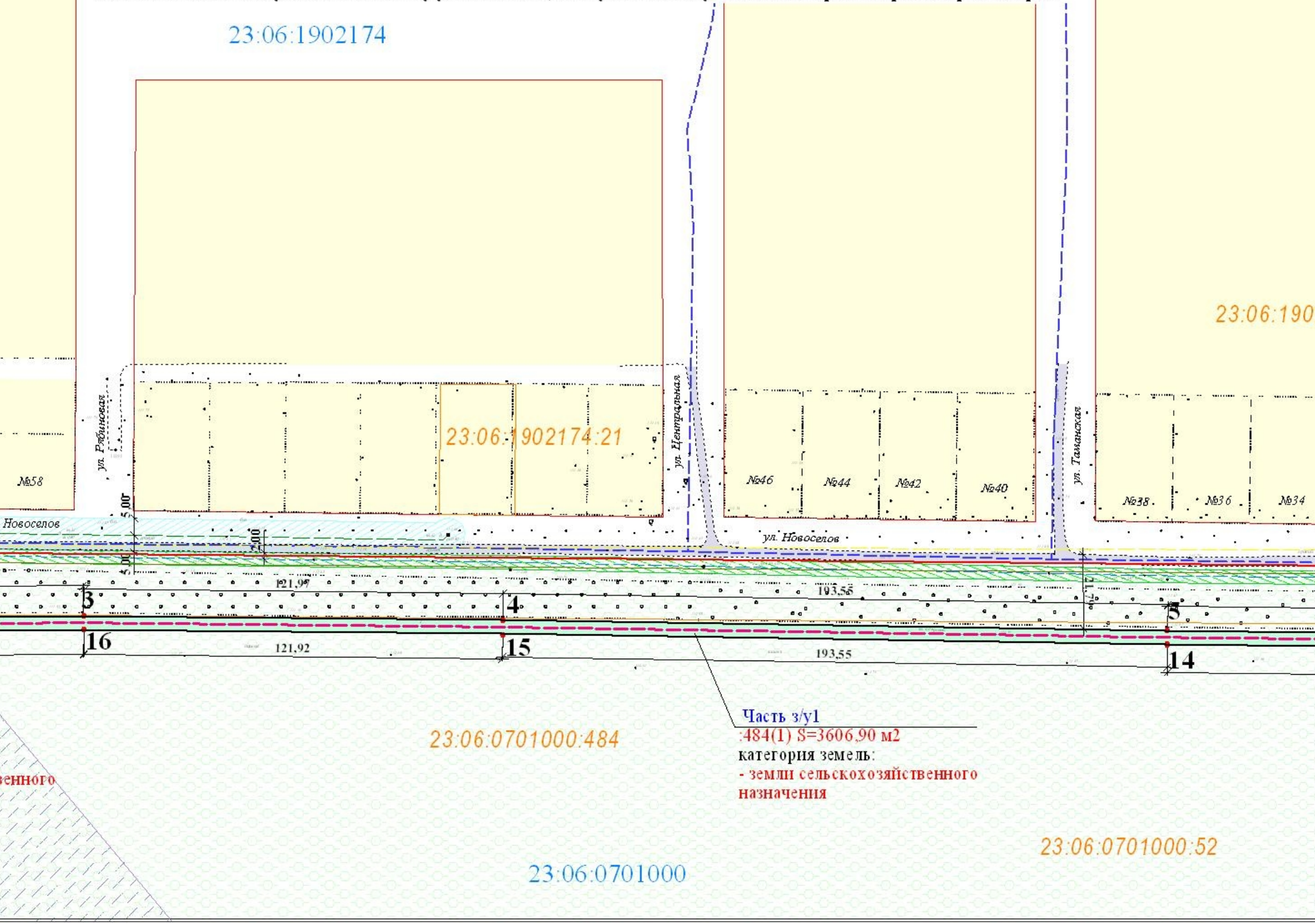
23:06:1902174
23:06:190
23:06:1902174:21
ул. Рябиновая
ул. Центральная
ул. Таманская
№58
№46
№44
№42
№40
№38
№36
№34
Новоселов
ул. Новоселов
5,00
2,00
5,00
121,97
121,92
193,55
193,55
3
4
5
16
15
14
23:06:0701000:484
23:06:0701000:52
23:06:0701000
венного

Часть з/у1
:484(1) S=3606,90 м2
категория земель:
- земли сельскохозяйственного
назначения


23:06:1902169
2193:37
23:06:1902169:477
23:06:1902169:228
23:06:1902169:215
Участок ЗУ4
S=376,24 м2
категория земе
-земли населен
пунктов
ул. Мирная
ул. Севастопольская
ул. Полярная
ул. Городская
ул. Новосёлов.
№30
№28
№26
№24
№22
№20
№18
№16
№14
№12
№10
191,67
136,90
166,78
23,91
6
7
13
12
191,37
137,21
170,76
Участок ЗУ3
(6) S=61,13м2
категория земель:
-земли сельскохозяйственн
назначения

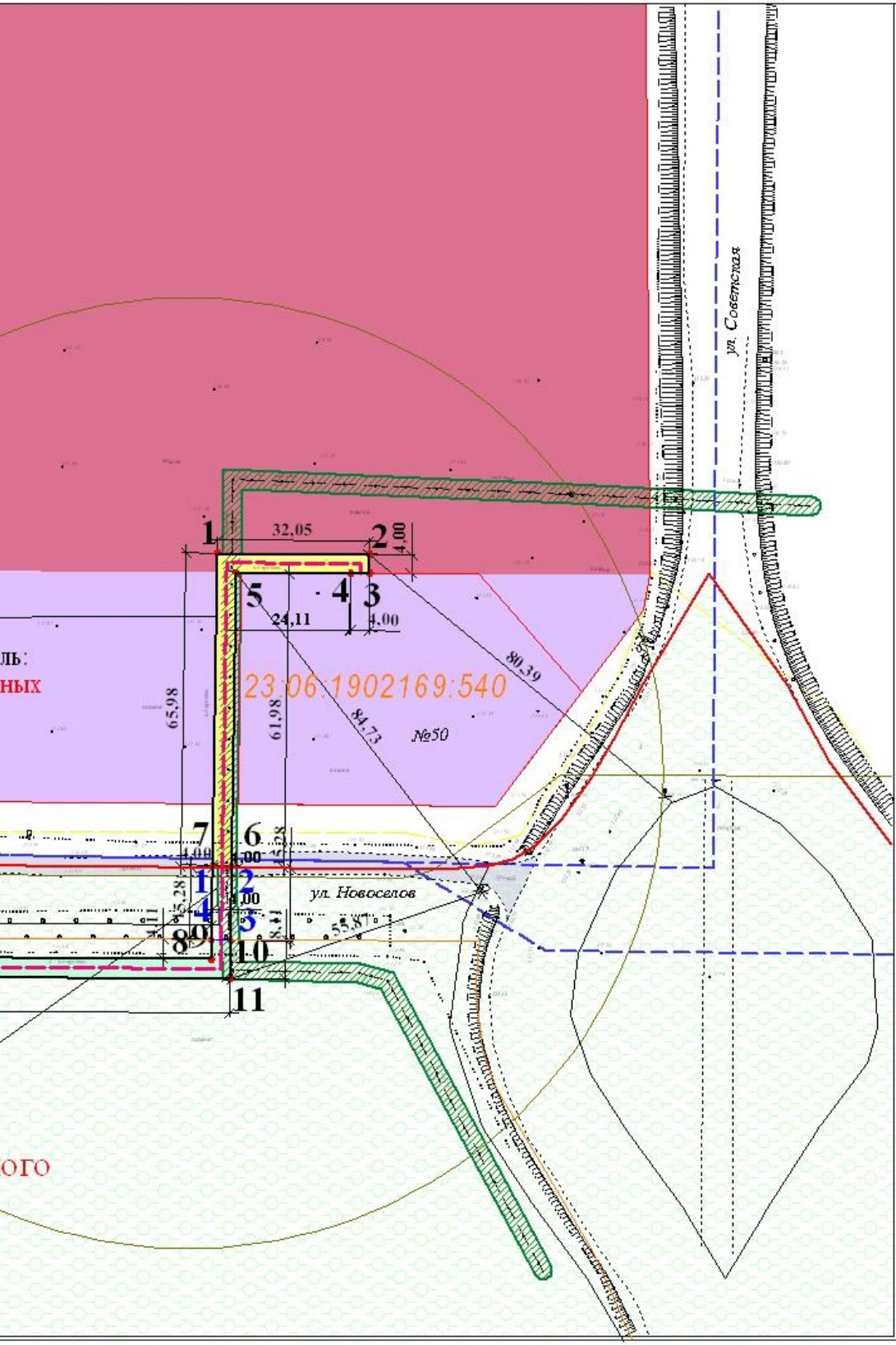
ул. Советская
1
2
3
4
5
6
7
8
9
10
11
1
2
3
4
32,05
4,00
24,11
4,00
80,39
84,73
65,98
61,98
4,00
4,00
4,00
5,28
15,28
4,11
8,41
55,87
23:06:1902169:540
№50
ул. Новоселов
ль:
ных
ого

УСЛОВНЫЕ ОБОЗНАЧЕНИЯ
ГРАНИЦЫ

▭	Граница формируемого земельного участка для строительства линейного объекта- газопровод высокого давления (формируемый для размещения объекта на период строительства) Место допустимого размещения объекта.
▭	Граница муниципального образования (поселение)
▭	Трасса газопровода высокого давления (проектируемая)
▭	Границы земельных участков, стоящие на кадастровом учете
▭	Границы земельных участков, стоящие на кадастровом учете
▭	Границы кадастрового квартала
▭	Красные линии застройки нанесены "условно" проходят по границам территориальных зон
23:06:1902169:540	Номер земельного участка стоящего на кадастровом учёте
23:06:1902169	Кадастровый номер квартала
1●	Номер концевой (поворотной) точки границ формируемого земельного участка

Зоны планируемого размещения объектов капитального строительства-линейный объект

🟨	Зона застройки индивидуальными жилыми домами
🟪	Зона транспортной инфраструктуры
🟥	Зона размещения объектов социального и коммунального-бытового назначения
🟩	Зона сельскохозяйственных угодий
☰	Зона транспортных коридоров

Территории инженерных коммуникаций и сооружений инженерной инфраструктуры,
Зоны с особыми условиями использования территории

▭	Проектируемая охранная зона газопровода **высокого** давления -по 2 м. в каждую сторону
▨	Радио,телефонный кабель охранная зона- 2,0 м., в каждую сторону (существующие)
▨	Сети газопровода в.д. охранная зона - 2,0 м., в каждую сторону (существующие)
▨	Сети газопровода в.д. охранная зона - 2,0 м., в каждую сторону (существующие)
▨	Сети газопровода н.д. охранная зона - 2,0 м., в каждую сторону (существующие)
▨ 10кВ	Воздушная линии электропередачи, 10кВ охранная зона принята по - 10 м., в каждую сторону (существующая)
▨	Нефтепровод охранная зона принята по - 25 м., в каждую сторону (существующая)
▨	Сети водопровода охранная зона принята по - 5м., в каждую сторону (существующие)
▭	СЗЗ объектов транспортной инфраструктуры
▨	СЗЗ объектов инженерной инфраструктуры

						Шифр 18-04-40ю			
Изм.	Кол.уч.	Лист	№док.	Подп.	Дата	Документация по планировке территории :проект планировки территории и проект межевания территории по объекту :Газопровод высокого давления от места врезки западная часть п.Комсомольский по ул.Новоселов до з/у ул.Советская,50 г.Гулькевичи Гулькевичский район Краснодарский край заказчик:ООО "Пропан"			
							Стадия	Лист	Листов
ГИП		Агибайлова			2018		ПП	1	1
Инженер		Борзилович			2018	Чертеж проекта планировки территории по объекту : Газопровод высокого давления от места врезки западная часть п.Комсомольский по ул.Новоселов до з/у ул.Советская,50 г.Гулькевичи Гулькевичский район Краснодарский край	МКУ "УКС" муниципального образования Гулькевичский район		
Н.контроль		Борзилович			2018				