















**УСЛОВНЫЕ ОБОЗНАЧЕНИЯ:**

-  - Ось проектируемого линейного объекта
-  - Ось проектируемого линейного объекта в существующей канализации
-  - Ось проектируемого линейного объекта на существующих опорах
-  - Граница планируемого элемента планировочной структуры
-  - Граница поселений
-  - Граница населенных пунктов
-  - Граница кадастровых кварталов
-  - Устанавливаемые красные линии
-  - Кадастровый номер кадастрового квартала
-  - Границы публичных сервитутов
-  - Границы земельных участков / частей земельных участков, образуемых на период строительства
-  - Устанавливаемые красные линии
-  - Обозначение земельных участков / частей земельных участков, образуемых на период строительства
-  - Обозначение и номера характерных точек границ земельных участков / частей земельных участков, образуемых на период строительства линейного объекта

**Примечания:**



1. Линии отступа от красных линий не установлены
2. Изъятие земельных участков и (или) частей земельных участков для государственных и муниципальных нужд не требуется


Согласовано


Взам. инв. N

Подпись

Инв. N подл.

ДПТ-1451/2019_МФ-05-ПМТОЧ-УЧ-ПР1					
"Волоконно-оптическая линия связи "Оптическая перемычка БС Гулькевичи-МК – Муфта МТС – М11-MLS-02-02"					
Изм.	Кол.уч	Лист	N док.	Подпись	Дата
Разработал	Запорощенко				09.19
Нач.ОЗКО	БражинскаяС.Ю				09.19
Проект межевания территории. Основная часть.				Стадия	Лист
				<b>ПМТ</b>	<b>1</b>
				<b>13</b>	<b>34</b>
Н.контроль				Запорощенко	09.19
Чертёж межевания территории. Схема расположения листов. Условные обозначения.				ООО "ЗСК "Фолиант" г. Новокубанск, 2019 год	



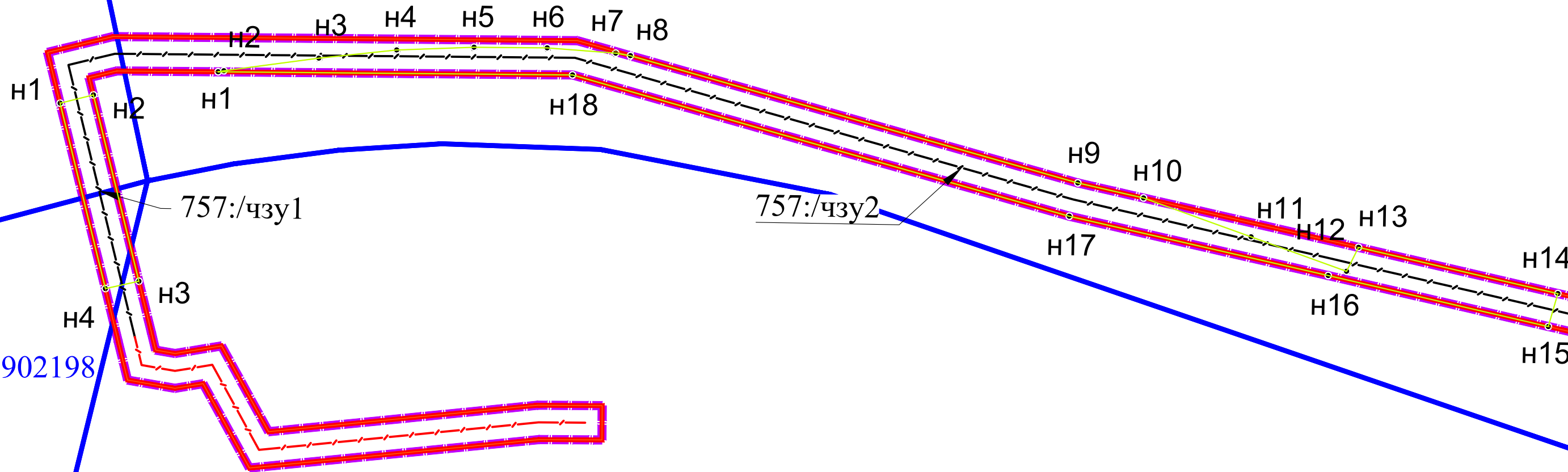
23:06:1902128

# г. Гулькевичи

23:06:1902169


23:06:1902198

23:06:1902200



Согласовано			
И/инв. N подл.			
Подпись			
Взам. инв. N			

						ДПТ-1451/2019_МФ-05-ПМТОЧ-УЧ-ПР1			
						"Волоконно-оптическая линия связи "Оптическая перемычка БС Гулькевичи-МК – Муфта МТС – М11-MLS-02-02"			
Изм.	Кол.уч	Лист	N док.	Подпись	Дата	Проект межевания территории. Основная часть.	Стадия	Лист	Листов
Разработал	Запорощенко			<i>[Signature]</i>	09.19		ПМТ	2	34
Нач.ОЗКО	Брагинская			<i>[Signature]</i>	09.19				
Н.контроль	Запорощенко			<i>[Signature]</i>	09.19	Чертёж межевания территории. Масштаб: 1:500	ООО "ЗСК "Фолиант" г. Новокубанск, 2019 год		



4

5

н1

н2

н4

н3

757:/чзу3

23:06:1902128

23:06:1902130

23:06:1902200

г. Гулькевичи

Согласовано

Взам. инв. N

Подпись

Инв. N подл.

Изм.	Кол.уч	Лист	N док.	Подпись	Дата

Чертеж межевания территории.

Масштаб: 1:500


Лист

Листов

3


34

Лист формата А3



23:06:1902130

0



# г. Гулькевичи


Согласовано


И/нв. N подл.	Подпись	Взам. и/нв. N

Изм.	Кол.уч	Лист	N док.	Подпись	Дата

Чертеж межевания территории.  
Масштаб: 1:500

Лист	Листов
4	34



23:06:1902130

23:06:1902112

г. Гулькевичи


Согласовано

И/нв. N подл.	Подпись	Взам. и/нв. N

Изм.	Кол.уч	Лист	N док.	Подпись	Дата

Чертеж межевания территории.  
Масштаб: 1:500

Лист	Листов
5	34



23:06:1902112

23:06:1902114

23:06:1902084

г. Гулькевичи

Согласовано

Взам. инв. N


Подпись

Инв. N подл.

Изм.	Кол.уч	Лист	N док.	Подпись	Дата

Чертеж межевания территории.  
Масштаб: 1:500

Лист	Листов
6	34



23:06:1902084

23:06:1902083

г. Гулькевичи

Согласовано

Взам. инв. N

Подпись


Инв. N подл.

Изм.	Кол.уч	Лист	N док.	Подпись	Дата

Чертеж межевания территории.

Масштаб: 1:500

Лист	Листов
7	34



23:06:1902083

23:06:1902052

г. Гулькевичи

Согласовано

Взам. инв. N

Подпись

Инв. N подл.

Изм.	Кол.уч	Лист	N док.	Подпись	Дата

Чертеж межевания территории.

Масштаб: 1:500


Лист

Листов

8

34





23:06:1902052

г. Гулькевичи

Согласовано	

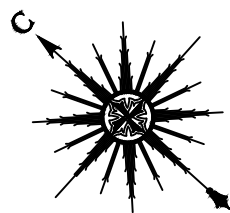
И/нв. N подл.	Подпись	Взам. и/нв. N

Изм.	Кол.уч	Лист	N док.	Подпись	Дата


Чертеж межевания территории.

Масштаб: 1:500

Лист	Листов
9	34



23:06:1902038



23:06:1902052

г. Гулькевичи


Согласовано

И/нв. N подл.	Подпись	Взам. и/нв. N

Изм.	Кол.уч	Лист	N док.	Подпись	Дата

Чертеж межевания территории.  
Масштаб: 1:500

Лист	Листов
10	34



23:06:1902037

г. Гулькевичи

23:06:1902038


Согласовано


И/в. N подл.	Подпись	Взам. и/в. N

Изм.	Кол.уч	Лист	N док.	Подпись	Дата

Чертеж межевания территории.  
Масштаб: 1:500

Лист	Листов
11	34



23:06:1902255

г. Гулькевичи

23:06:1902252

23:06:1902250


Согласовано	

И/нв. N подл.	
Подпись	
Взам. и/нв. N	

Изм.	Кол.уч	Лист	N док.	Подпись	Дата

Чертёж межевания территории.  
Масштаб: 1:500

Лист	Листов
12	34



23:06:1902255

г. Гулькевичи

23:06:1902252

Согласовано

Взам. инв. N

Подпись

Инв. N подл.

Изм.	Кол.уч	Лист	N док.	Подпись	Дата

Чертеж межевания территории.


Масштаб: 1:500

Лист

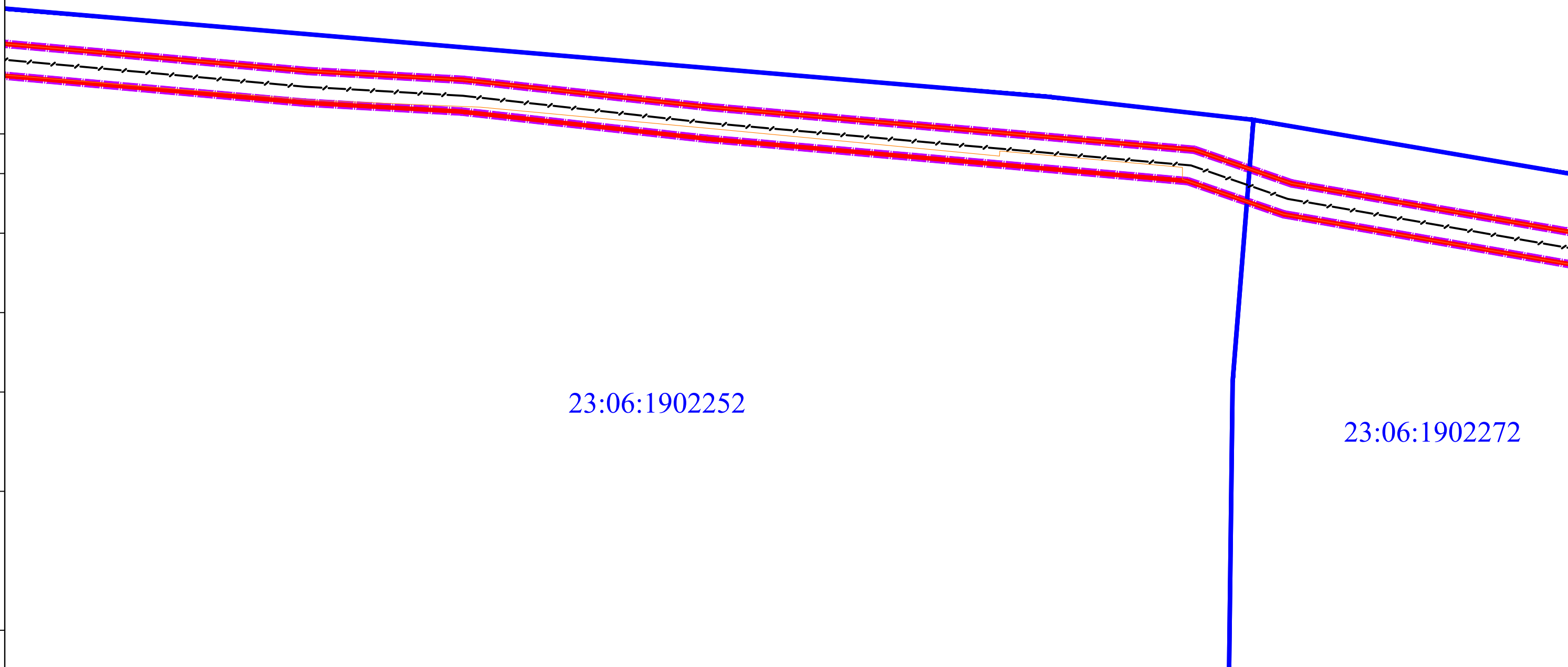
Листов

13

34



# г. Гулькевичи



23:06:1902252

23:06:1902272


Согласовано


И/нв. N подл.	Подпись	Взам. и/нв. N

Изм.	Кол.уч	Лист	N док.	Подпись	Дата

Чертеж межевания территории.  
Масштаб: 1:500

Лист	Листов
14	34



# г. Гулькевичи

23:06:1902272

Согласовано



И/нв. N подл.	Подпись	Взам. и/нв. N

Изм.	Кол.уч	Лист	N док.	Подпись	Дата


Чертеж межевания территории.

Масштаб: 1:500

Лист	Листов
15	34



# г. Гулькевичи



Согласовано

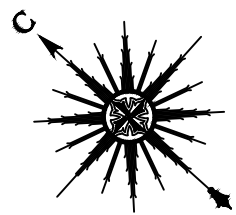

И/нв. N подл.	Подпись	Взам. и/нв. N

Изм.	Кол.уч	Лист	N док.	Подпись	Дата

Чертеж межевания территории.  
Масштаб: 1:500


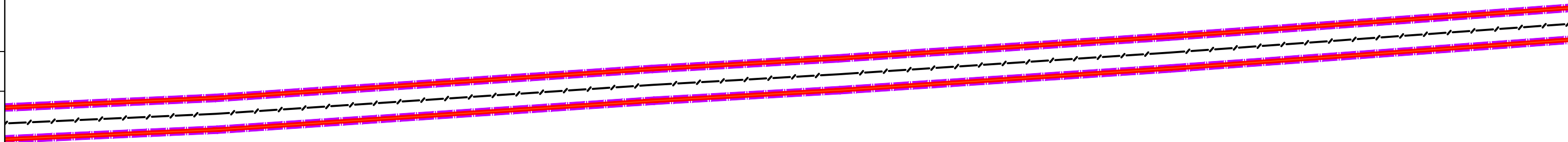
Лист	Листов
16	34





23:06:1902271

г. Гулькевичи



23:06:1902272


Согласовано


И/нв. N подл.	Подпись	Взам. и/нв. N

Изм.	Кол.уч	Лист	N док.	Подпись	Дата

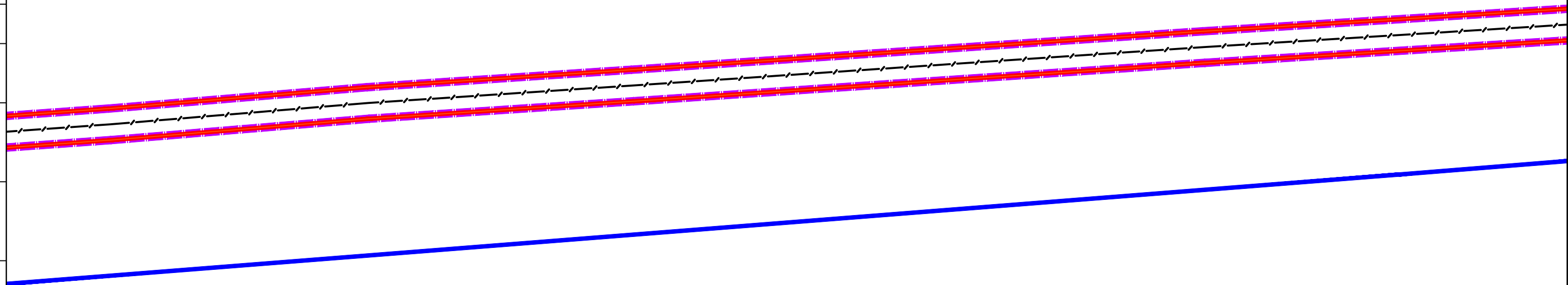
Чертеж межевания территории.  
Масштаб: 1:500

Лист	Листов
17	34



23:06:1902271

# г. Гулькевичи



Согласовано

Взам. инв. N

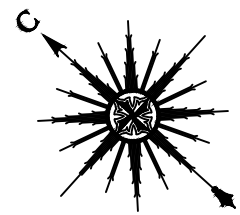
Подпись

Инв. N подл.

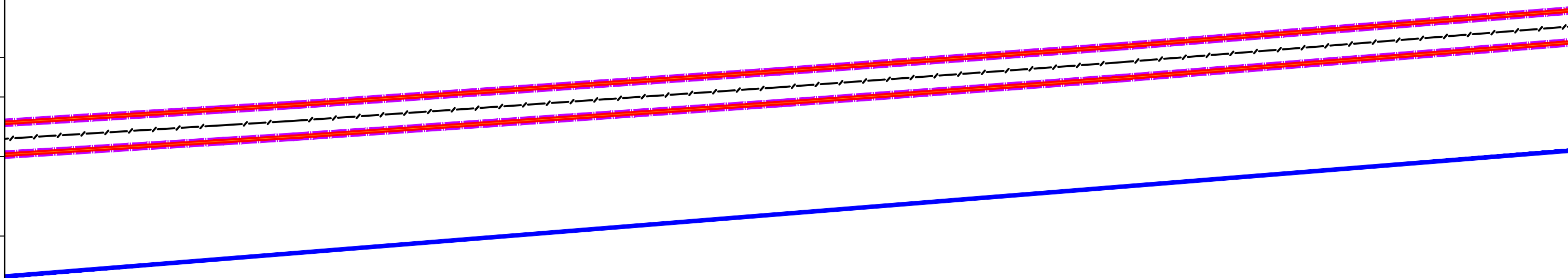
Изм.	Кол.уч	Лист	N док.	Подпись	Дата

Чертеж межевания территории.  
Масштаб: 1:500

Лист	Листов
18	34



23:06:1902271



г. Гулькевичи

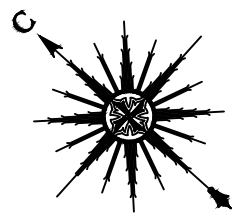
Согласовано


И/нв. N подл.	Подпись	Взам. и/нв. N

Изм.	Кол.уч	Лист	N док.	Подпись	Дата

Чертеж межевания территории.  
Масштаб: 1:500

Лист	Листов
19	34



23:06:1902271

г. Гулькевичи


Согласовано


И/нв. N подл.	Подпись	Взам. и/нв. N

Изм.	Кол.уч	Лист	N док.	Подпись	Дата

Чертёж межевания территории.  
Масштаб: 1:500

Лист	Листов
20	34



23:06:1902295

23:06:1902294

г. Гулькевичи


Согласовано


И/нв. N подл.	Подпись	Взам. и/нв. N

Изм.	Кол.уч	Лист	N док.	Подпись	Дата

Чертеж межевания территории.  
Масштаб: 1:500

Лист	Листов
21	34



23:06:1902294

23:06:1902293

23:06:1902282

г. Гулькевичи

Согласовано



И/нв. N подл.	Подпись	Взам. и/нв. N

Изм.	Кол.уч	Лист	N док.	Подпись	Дата

Чертеж межевания территории.

Масштаб: 1:500

Лист	Листов
22	34



г. Гулькевичи

23:06:1902282

Согласовано



И/нв. N подл.	Подпись	Взам. и/нв. N

Изм.	Кол.уч	Лист	N док.	Подпись	Дата

Чертеж межевания территории.

Масштаб: 1:500

Лист	Листов
23	34



23:06:1902282

г. Гулькевичи

Согласовано



И/нв. N подл.	Подпись	Взам. и/нв. N

Изм.	Кол.уч	Лист	N док.	Подпись	Дата

Чертеж межевания территории.  
Масштаб: 1:500

Лист	Листов
24	34





23:06:1901000

г. Гулькевичи


Согласовано


И/нв. N подл.	Подпись	Взам. и/нв. N

Изм.	Кол.уч	Лист	N док.	Подпись	Дата

Чертеж межевания территории.  
Масштаб: 1:500

Лист	Листов
25	34



г. Гулькевичи

23:06:1901000

23:06:1902235

23:06:1902240


Согласовано


И/нв. N подл.	Подпись	Взам. и/нв. N

Изм.	Кол.уч	Лист	N док.	Подпись	Дата

Чертёж межевания территории.  
Масштаб: 1:500

Лист	Листов
26	34



23:06:1902235

23:06:1902240

г. Гулькевичи


Согласовано


И/нв. N подл.	Подпись	Взам. и/нв. N

Изм.	Кол.уч	Лист	N док.	Подпись	Дата

Чертёж межевания территории.  
Масштаб: 1:500

Лист	Листов
27	34



23:06:1902235

23:06:1902240 г. Гулькевичи


Согласовано	

И/в. N подл.	Подпись	Взам. инв. N

Изм.	Кол.уч	Лист	N док.	Подпись	Дата

Чертёж межевания территории.  
Масштаб: 1:500

Лист	Листов
28	34



23:06:1902235



23:06:1902233

г. Гулькевичи

23:06:1902240


Согласовано


И/нв. N подл.	Подпись	Взам. и/нв. N

Изм.	Кол.уч	Лист	N док.	Подпись	Дата

Чертеж межевания территории.  
Масштаб: 1:500

Лист	Листов
29	34



23:06:1902235

23:06:1902233

г. Гулькевичи

Согласовано



И/нв. N подл.	Подпись	Взам. и/нв. N

Изм.	Кол.уч	Лист	N док.	Подпись	Дата

Чертеж межевания территории.

Масштаб: 1:500

Лист	Листов
30	34



23:06:1902235

г. Гулькевичи

23:06:1902233


Согласовано	

И/нв. N подл.	Подпись	Взам. и/нв. N

Изм.	Кол.уч	Лист	N док.	Подпись	Дата

Чертёж межевания территории.  
Масштаб: 1:500

Лист	Листов
31	34



23:06:1902235

23:06:1902233

г. Гулькевичи

Согласовано

Взам. инв. N

Подпись


Инв. N подл.

Изм.	Кол.уч	Лист	N док.	Подпись	Дата

Чертёж межевания территории.  
Масштаб: 1:500

Лист	Листов
32	34





23:06:1901000

23:06:1902235

23:06:1902233

г. Гулькевичи

Согласовано


Взам. инв. N

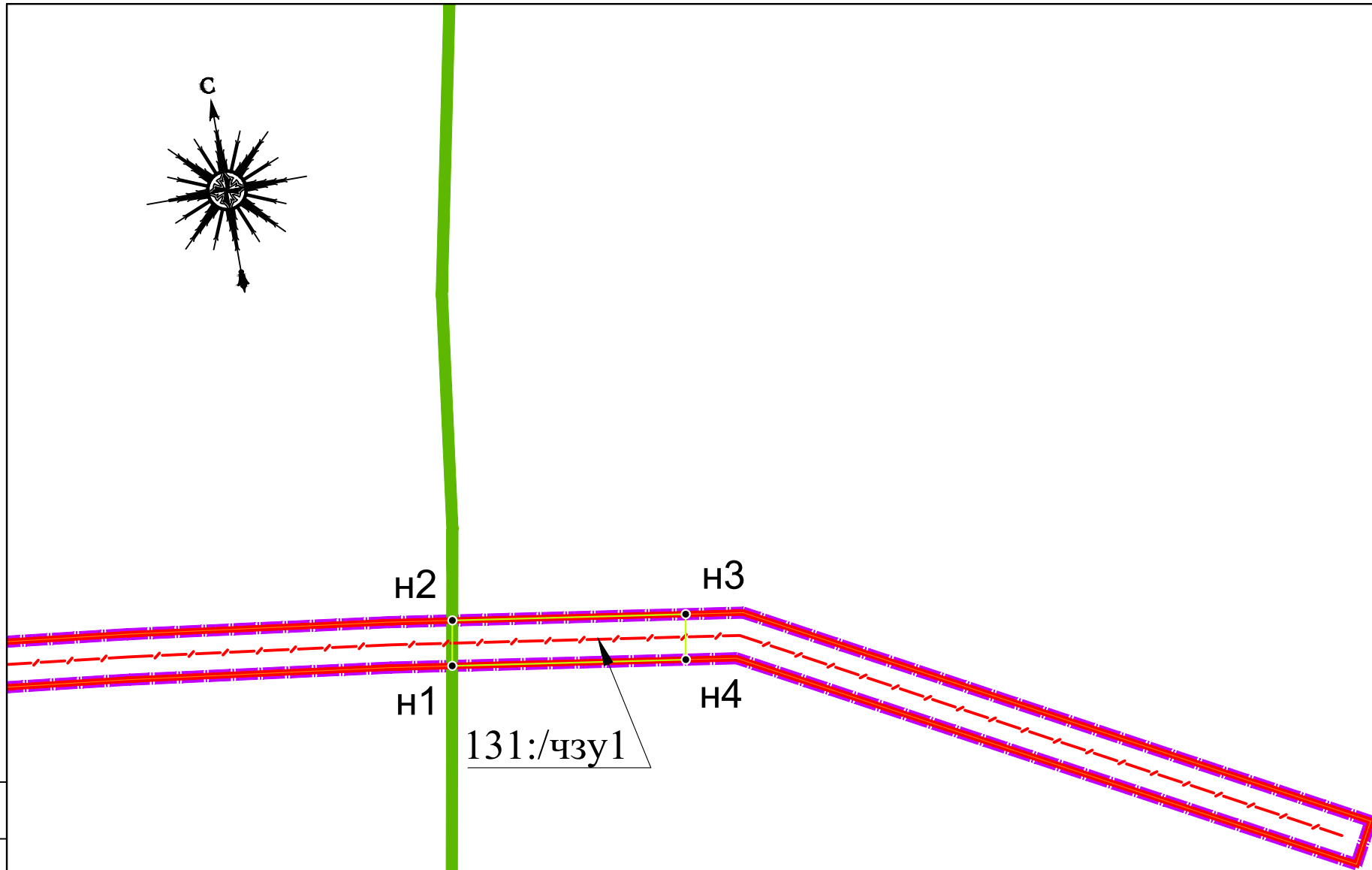

Подпись

Инв. N подл.

Изм.	Кол.уч	Лист	N док.	Подпись	Дата

Чертёж межевания территории.  
Масштаб: 1:500

Лист	Листов
33	34



Гулькевичское г/п

г. Гулькевичи

23:06:1901000

Согласовано


И/в. N подл.	Подпись	Взам. и/в. N

Изм.	Кол.уч	Лист	N док.	Подпись	Дата

Чертёж межевания территории.  
Масштаб: 1:500

Лист	Листов
34	34